

**UCHWAŁA NR XVII/180/2020
RADY GMINY STRZAŁKOWO**

z dnia 26 listopada 2020 r.

w sprawie wyznaczenia obszaru i granic aglomeracji Strzałkowo

Na podstawie art. 18 ust. 2 pkt 15 ustawy z dnia 8 marca 1990 r. o samorządzie gminnym (t.j. Dz. U. z 2020 r. poz. 713 z późn. zm.) oraz art. 87 ust. 1 i 4 ustawy z dnia 20 lipca 2017 r. Prawo wodne (t.j. Dz. U. 2020 poz. 310 z późn. zm.) po uzgodnieniu z Państwowym Gospodarstwem Wodnym Wody Polskie, Rada Gminy Strzałkowo uchwała, co następuje:

§ 1. Wyznacza się aglomerację Strzałkowo o równoważnej liczbie mieszkańców (RLM) 8799.

§ 2. 1. Aglomeracja Strzałkowo obejmuje swym zasięgiem tereny objęte systemem kanalizacji zbiorczej zakończonym oczyszczalnią ścieków zlokalizowaną w miejscowości Strzałkowo.

2. Część opisową niniejszej uchwały stanowi załącznik nr 1.

3. Obszar aglomeracji Strzałkowo wyznacza się na terenie miejscowości Strzałkowo, w granicach, które zostały oznaczone na mapie w skali 1:10 000, stanowiącej załącznik nr 2 do niniejszej uchwały.

§ 3. Niniejsza uchwała była poprzedzona uchwałą nr XV/415/16 Sejmiku Województwa Wielkopolskiego z dnia 29 lutego 2016 r. w sprawie wyznaczenia aglomeracji Strzałkowo (Dz. Urz. Woj. Wielkopolskiego z dnia 9 marca 2016 r., poz. 1993), która traci moc z dniem wejścia w życie niniejszej uchwały.

§ 4. Wykonanie uchwały powierza się Wójtowi Gminy Strzałkowo.

§ 5. Uchwała wchodzi w życie po upływie 14 dni od dnia ogłoszenia w Dzienniku Urzędowym Województwa Wielkopolskiego.

Przewodniczący Rady Gminy

Tomasz Gałan

I. Informacja o długości i rodzaju istniejącej sieci kanalizacyjnej, liczba stałych mieszkańców aglomeracji, liczba osób czasowo przebywających w aglomeracji.

Na terenie aglomeracji długość istniejących sieci kanalizacyjnych wynosi 31,82 km, w tym:

1. 28,69 km sieci grawitacyjnej,
2. 3,13 km sieci tłocznej.

Sieci te obsługują 5819 mieszkańców, w tym:

1. 5595 stałych mieszkańców aglomeracji,
2. 224 osoby czasowo przebywające w aglomeracji.

Na terenie aglomeracji zamieszkuje 35 osób korzystających z indywidualnych systemów oczyszczania ścieków zapewniających taki sam poziom ochrony środowiska jak w przypadku systemów kanalizacji zbiorczej oraz 23 osoby odprowadzające ścieki do szczelnych zbiorników bezodpływowych.

II. Informacja o przemyśle obsługiwany lub planowany do obsługi przez sieć kanalizacyjną.

a) Na terenie aglomeracji Strzałkowo siecią kanalizacyjną obsługiwane są następujące zakłady przemysłowe:

1. Piekarnia - ciastkarnia
2. Stacja paliw Watis
3. Unipol - piekarnia
4. Sycylia. Pizzeria na dowóz
5. Pokoje Restauracja Lech
6. Bistro Poligon
7. Dom Pomocy Społecznej
8. Stepamed. Przychodnia Lekarza Rodzinnego
9. Kierepka Antoni. Lekarz medycyny pracy
10. Roszak
11. Spółdzielnia Mleczarska
12. Korteccy A.K.
13. Agencja Rezerw Materiałowych Składnica w Strzałkowie
14. Magazyny do wynajęcia
15. Skład węgla

b) Na terenie aglomeracji Strzałkowo nie planuje się podłączenia do sieci kanalizacyjnej nowych zakładów przemysłowych.

III. Informacja o planowanych do budowy sieciach kanalizacyjnych oraz wskaźnikach koncentracji.

Na terenie aglomeracji Strzałkowo nie planuje się budowy nowej sieci kanalizacyjnej.

IV. Informacja o istniejących i planowanych do budowy oczyszczalniach ścieków.

Lokalizacja oczyszczalni ścieków: dz. ewid. 88, obręb Strzałkowo.

Miejscowość: Strzałkowo

Gmina: Strzałkowo

Powiat: słupecki

Województwo: wielkopolskie

Adres: ul. Pułaskiego, 62-420 Strzałkowo

Email: biernacik@eko-dbaj.pl

Telefon: 503 023 524

Odbiornikiem ścieków oczyszczonych jest rów melioracyjny B-15 w km 5+002.

Oczyszczalnią ścieków zarządza: Eko-Dbaj Sp. z o.o., Cielcza ul. Gajówka 1, 63-200 Jarocin, Biuro Obsługi Klienta Strzałkowo: Al. Prymasa Wyszyńskiego 6, 62-420 Strzałkowo.

Planowana jest rozbudowa istniejącej oczyszczalni w ramach inwestycji pn. „Rozbudowa, przebudowa i budowa oczyszczalni ścieków z instalacją wewnętrzną i infrastrukturą techniczną na działce geod. nr 88 w miejscowości Strzałkowo”, dla której przygotowano program funkcjonalno-użytkowy (dalej: PFU). Zgodnie z informacjami zawartymi w PFU oczyszczalnia po modernizacji będzie mogła obsługiwać 14 458 RLM, ale nie przekroczy progu 14 999 RLM. W PFU przyjęto średnie założenia ilości i jakości ścieków komunalnych. Jako przepływ średnio dobowy dla zmodernizowanej i rozbudowanej oczyszczalni przyjęto $Q_{\text{sr.dob.}} = 1500 \text{ m}^3/\text{d}$ oraz maksymalne przepływy godzinowe: dla pogody suchej $Q_{\text{hmax}} = 100 \text{ m}^3/\text{h}$, dla pogody deszczowej $Q_{\text{hmax}} = 125 \text{ m}^3/\text{h}$. Inwestycja planowana jest na lata 2021 – 2023. Koszt realizacji inwestycji wyniesie ok. 11 350 858,20 zł brutto.

V. System gospodarki ściekowej.

1. Średnia dobowa ilość ścieków komunalnych powstających na terenie aglomeracji.

Średnio dobowa ilość ścieków komunalnych powstających na terenie aglomeracji zgodnie z ostatnim sprawozdaniem do KPOŚK [m^3/d]: 694,79 m^3/d .

Docelowa średnio dobowa ilość ścieków komunalnych powstających na terenie aglomeracji [m^3/d]: 658,87 – 901,24 m^3/d .

2. Skład jakościowy ścieków komunalnych powstających na terenie aglomeracji.

Skład jakościowy ścieków surowych (dotyczy wszystkich ścieków dopływających i dowożonych):

1. BZT5 [mgO_2/l] - 798
2. ChZT_{Chr} [mgO_2/l] - 1570
3. Zawiesina ogólna [mg/l] - 650
4. Fosfor ogólny [mgP/l] – nie dotyczy
5. Azot ogólny [mgN/l] - nie dotyczy

Skład jakościowy ścieków oczyszczonych:

1. BZT5 [mgO_2/l] - 17
2. ChZT_{Chr} [mgO_2/l] - 75
3. Zawiesina ogólna [mg/l] - 19
4. Fosfor ogólny [mgP/l] - nie dotyczy
5. Azot ogólny [mgN/l] - nie dotyczy

Ścieki oczyszczone spełniają wymogi określone w pozwoleniu wodno-prawnym znak sprawy SR.6341.1.35.2015 z dnia 14 grudnia 2015 r. wydanego przez Starostwo Powiatowe w Słupcy.

3. Przepustowość istniejącej oczyszczalni ścieków.

a) Przepustowość zgodnie z pozwoleniem wodnoprawnym:

Przepustowość średnio dobowa: 1500,00 [m^3/d]

Przepustowość maksymalna dobowa: 1500,00 [m^3/d],

b) Przepustowość rzeczywista:

Przepustowość średnio dobowa: 808,22 [m^3/d]

Przepustowość maksymalna dobowa z tygodnia o największym przepływie: 5663,00 [m^3/d]

4. Ilość i skład jakościowy ścieków przemysłowych odprowadzanych przez zakłady do systemu kanalizacji zbiorczej.

Średnio dobowa ilość ścieków przemysłowych powstających na terenie aglomeracji: 434,56 [m³/d]

Skład jakościowy ścieków przemysłowych:

1. BZT5 [mgO₂/l] – 403,43
2. ChZT_{Chr} [mgO₂/l] - 1210
3. Zawiesina ogólna [mg/l] - 400
4. Fosfor ogólny [mgP/l] – nie dotyczy
5. Azot ogólny [mgN/l] - nie dotyczy

5. Uzasadnienie określonej RLM aglomeracji.

Równoważna liczba mieszkańców aglomeracji (RLM) dla aglomeracji Strzałkowo wynosi 8799 RLM i obejmuje:

- a) 5819 RLM stałych mieszkańców aglomeracji oraz osoby czasowo przebywające na terenie aglomeracji korzystających z istniejącej sieci kanalizacyjnej,
- b) 35 RLM pochodzące od mieszkańców korzystających z indywidualnych systemów oczyszczania ścieków,
- c) 23 RLM pochodzące od mieszkańców korzystających ze zbiorników bezodpływowych (szamb),
- d) 0 RLM stałych mieszkańców aglomeracji, którzy będą korzystali z planowanej do budowy sieci kanalizacyjnej,
- e) 2922 RLM pochodzących od przemysłu odprowadzającego ścieki do istniejącej sieci kanalizacyjnej – wyliczonych zgodnie z art. 86 ust. 3 pkt. 2 ustawy z dnia 20 lipca 2017 r. – Prawo wodne.

6. Ilość ścieków powstających na terenie aglomeracji nieobjętych systemem kanalizacji zbiorczej, gdzie zastosowano systemy indywidualne albo planuje się zastosowanie systemów indywidualnych lub innych rozwiązań zapewniających taki sam poziom ochrony środowiska jak w przypadku systemów kanalizacji zbiorczej.

Ilość ścieków powstających na terenie aglomeracji nieobjętych systemem kanalizacji zbiorczej, gdzie zastosowano systemy indywidualne albo planuje się zastosowanie systemów indywidualnych lub innych rozwiązań zapewniających taki sam poziom ochrony środowiska jak w przypadku systemów kanalizacji zbiorczej [m³/d]: ok. 3,48 – 4,64 m³/d.

VI. Strefy ochronne ujęć wody, zawierające oznaczenie aktów prawa miejscowego lub decyzji ustanawiających te strefy oraz zakazy, nakazy i ograniczenia obowiązujące na tych terenach.

Na terenie aglomeracji Strzałkowo na chwilę obecną nie wyznaczono stref ochronnych ujęć wody. Gmina Strzałkowo w 2019 r. wykonała analizę ryzyka dla ujęcia „Strzałkowo”, które to opracowanie wskazało na potrzebę ustanowienia wyłącznie strefy obejmującej teren ochrony bezpośredniej.

We wspomnianej analizie ryzyka dla ujęcia Strzałkowo zaproponowano wyznaczenie strefy ochrony bezpośredniej na istniejących ogrodzeniach działek nr 1172 i 355/9 (poza aglomeracją). Jako nakazy, zakazy i ograniczenia obowiązujące w granicach strefy ochrony bezpośredniej zaproponowano:

- 1) „Odprowadzać wody opadowe lub roztopowe w sposób uniemożliwiający przedostawanie się ich do urządzeń służących do poboru wody,
- 2) Zagospodarować teren zielenią,
- 3) Odprowadzać poza granicę terenu ochrony bezpośredniej ścieki z urządzeń sanitarnych przeznaczonych do użytku dla osób zatrudnionych przy obsłudze urządzeń służących do poboru wody,
- 4) Ograniczyć wyłącznie do niezbędnych potrzeb przebywanie osób niezatrudnionych przy obsłudze urządzeń służących do poboru wody.

Ponadto w myśl art. 129 w/w ustawy teren ochrony bezpośredniej powinien być ogrodzony. Na ogrodzeniu oraz znakach należy umieścić tablice zawierające informację o ustanowieniu strefy ochronnej i zakazie wstępu osób nieupoważnionych.

Zakazuje się:

- niszczenia,
- uszkodzania,
- przemieszczania

stałych znaków stojących oraz tablic zawierających informacje o ustanowieniu strefy ochronnej i zakazie wstępu osób nieupoważnionych”.

VII. Obszary ochronne zbiorników wód śródlądowych zawierające oznaczenie aktów prawa miejscowego ustanawiających te obszary oraz zakazy, nakazy i ograniczenia obowiązujące na tych obszarach.

Na terenie aglomeracji brak takich obszarów.

VIII. Formy ochrony przyrody, o których mowa w art. 6 ustawy z dnia 16 kwietnia 2004 r. o ochronie przyrody, zawierające nazwę formy ochrony przyrody oraz tytuł i miejsce ogłoszenia aktu prawnego tworzącego, ustanawiającego albo wyznaczającego formę ochrony przyrody oraz informacje o obszarach mających znaczenie dla Wspólnoty znajdujących się na liście, o której mowa w art. 27 ust. 1 tej ustawy.

Na terenie aglomeracji Strzałkowo nie występują formy ochrony przyrody.


Przewodniczący Rady Gminy

Tomasz Galan

Część graficzna

Legenda do arkuszy A4 w skali 1:10 000

Granice administracyjne

 Granica administracyjna Gminy Strzałkowo

System kanalizacji istniejącej

 Oczyszczalnia ścieków




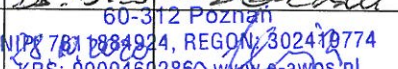
 Obszar aglomeracji Strzałkowo

Ochrona ujęć wód

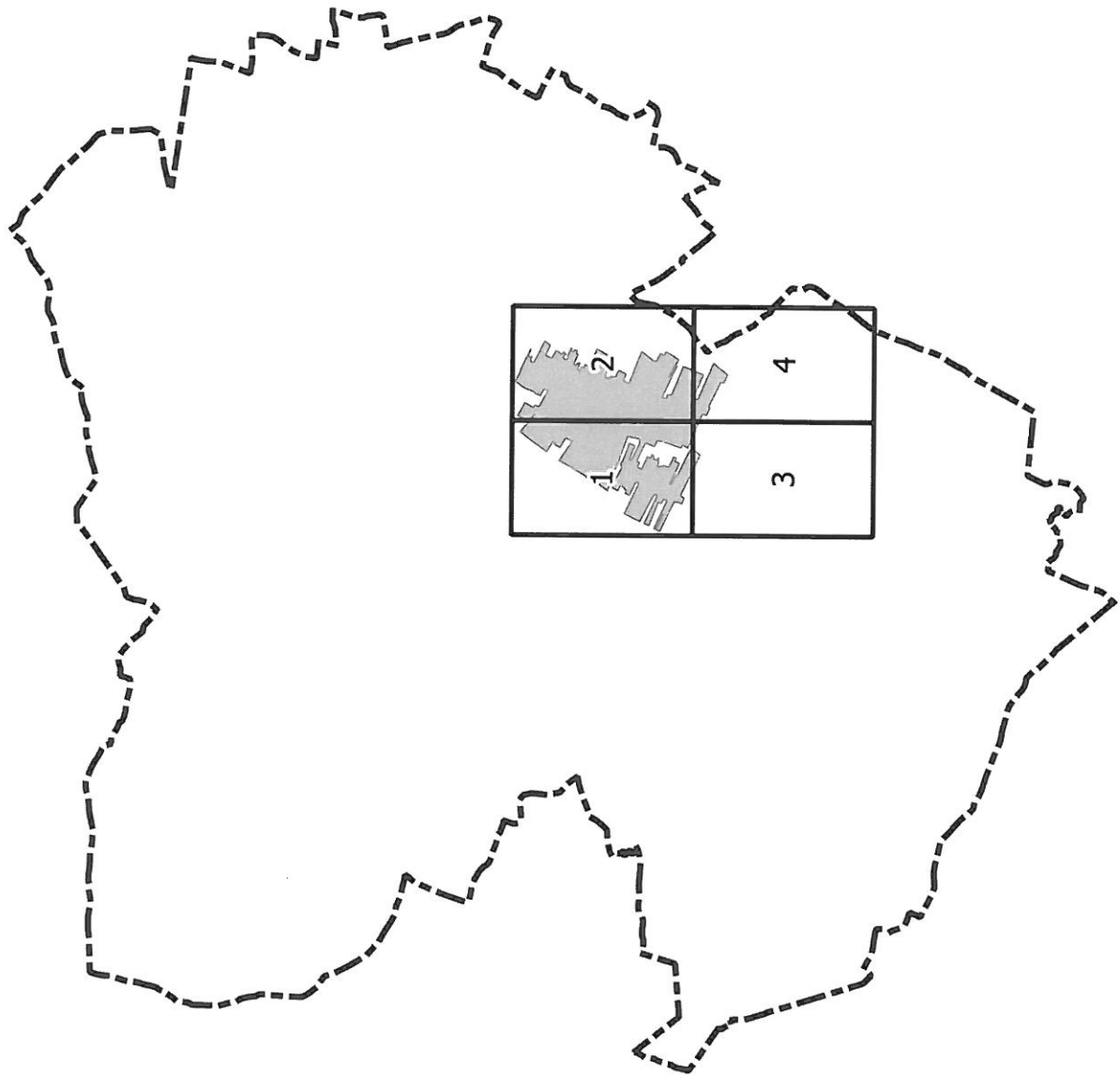
 Strefy ochrony bezpośredniej

200 0 200 400 m



		Agencja Wspierania Ochrony Środowiska		Zespół Analityczno-Projektowy 60-312 Poznań, ul. Grunwaldzka 66/3 Tel. (48) 575 667 768	
AGLOMERACJA STRZAŁKOWO					
<i>Studium</i>			<i>Analiza</i>		
Temat			Obszar i granice aglomeracji Strzałkowo		
<i>Nazwa załącznika</i>			<i>Mapa poglądowa</i>		
	Imię i nazwisko	Data	Podpis	Arkusz A4 w skali: 1:10 000 1 cm – 100 m 	
Opracowanie	Helena Goderska	28.10.2020			
	Dawid Zbiński	28.10.2020			
Kierownik pracowni	Romuald Lenkejtis	NIP: 781 188 492 4, REGON: 302419774 KRS: 0000460286, www.e-awos.pl			

**Skorowidz do map 1:10 000
Aglomeracja Strzałkowo**



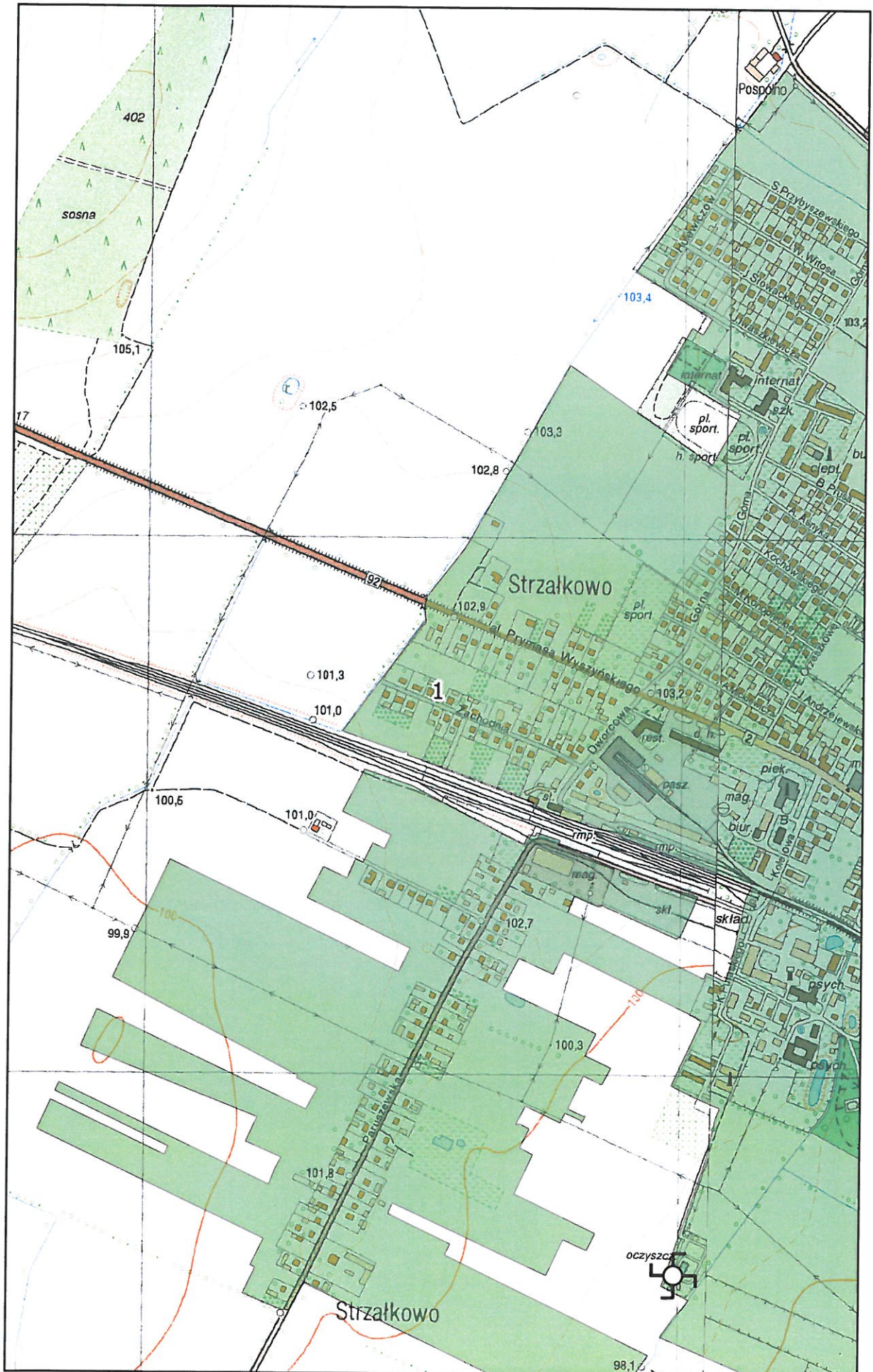
Arkusz Nr 1

Skala
1:10 000
1 cm - 100 m

0 100 200 m



N



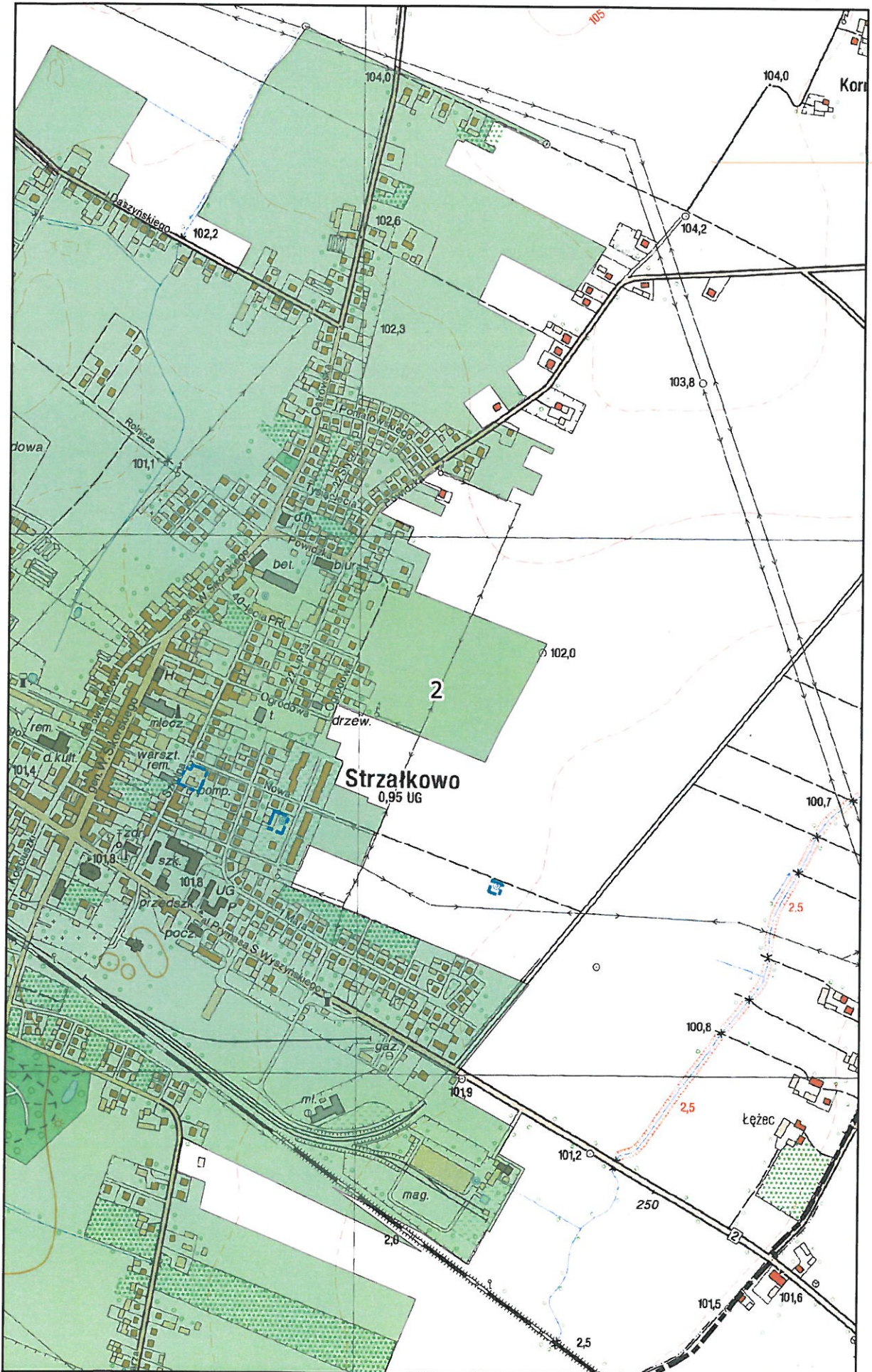
Arkusz Nr 2

Skala
1:10 000
1 cm - 100 m

0 100 200 m



N



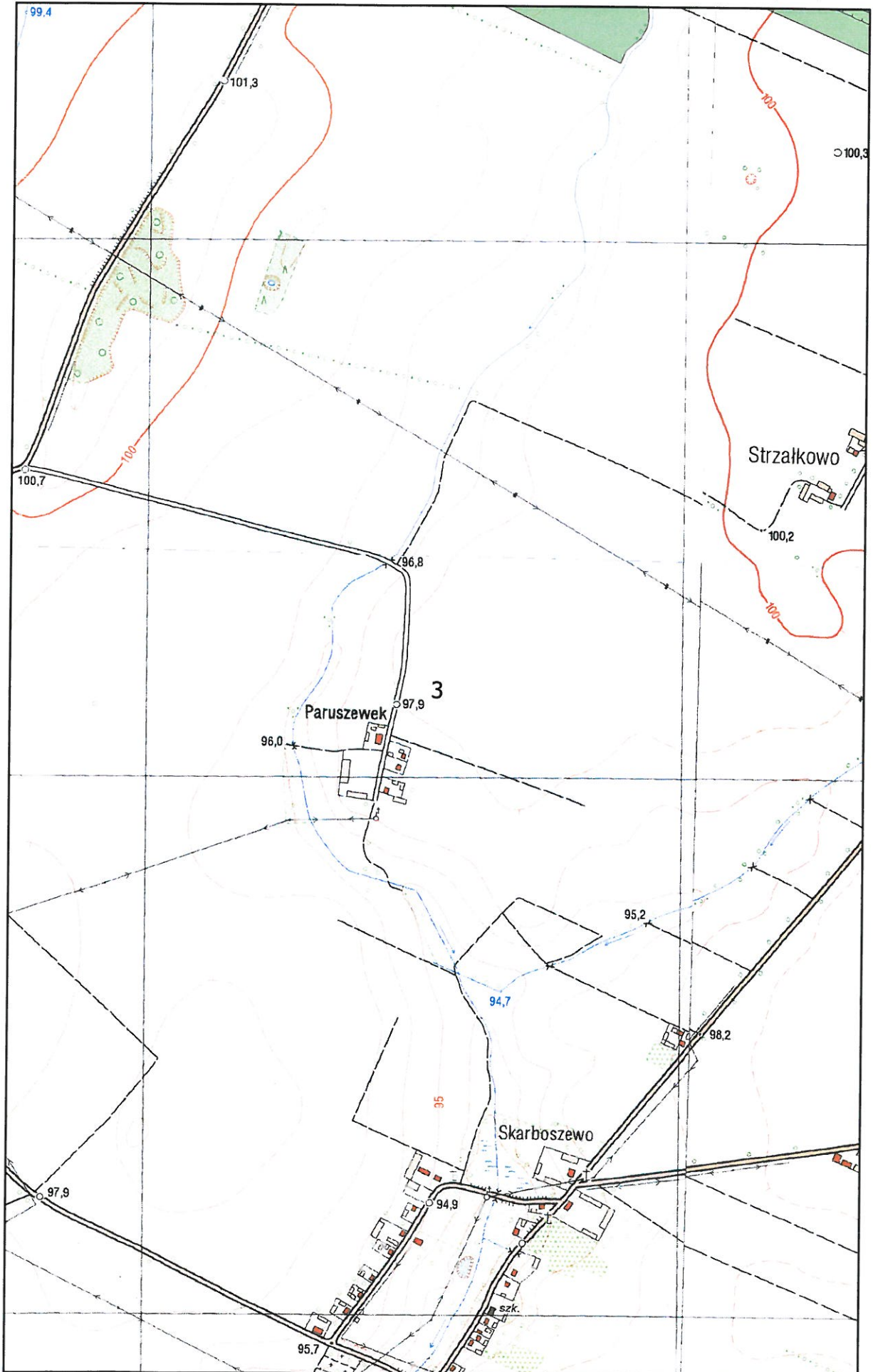
Arkusz Nr 3

Skala
1:10 000
1 cm - 100 m

0 100 200 m



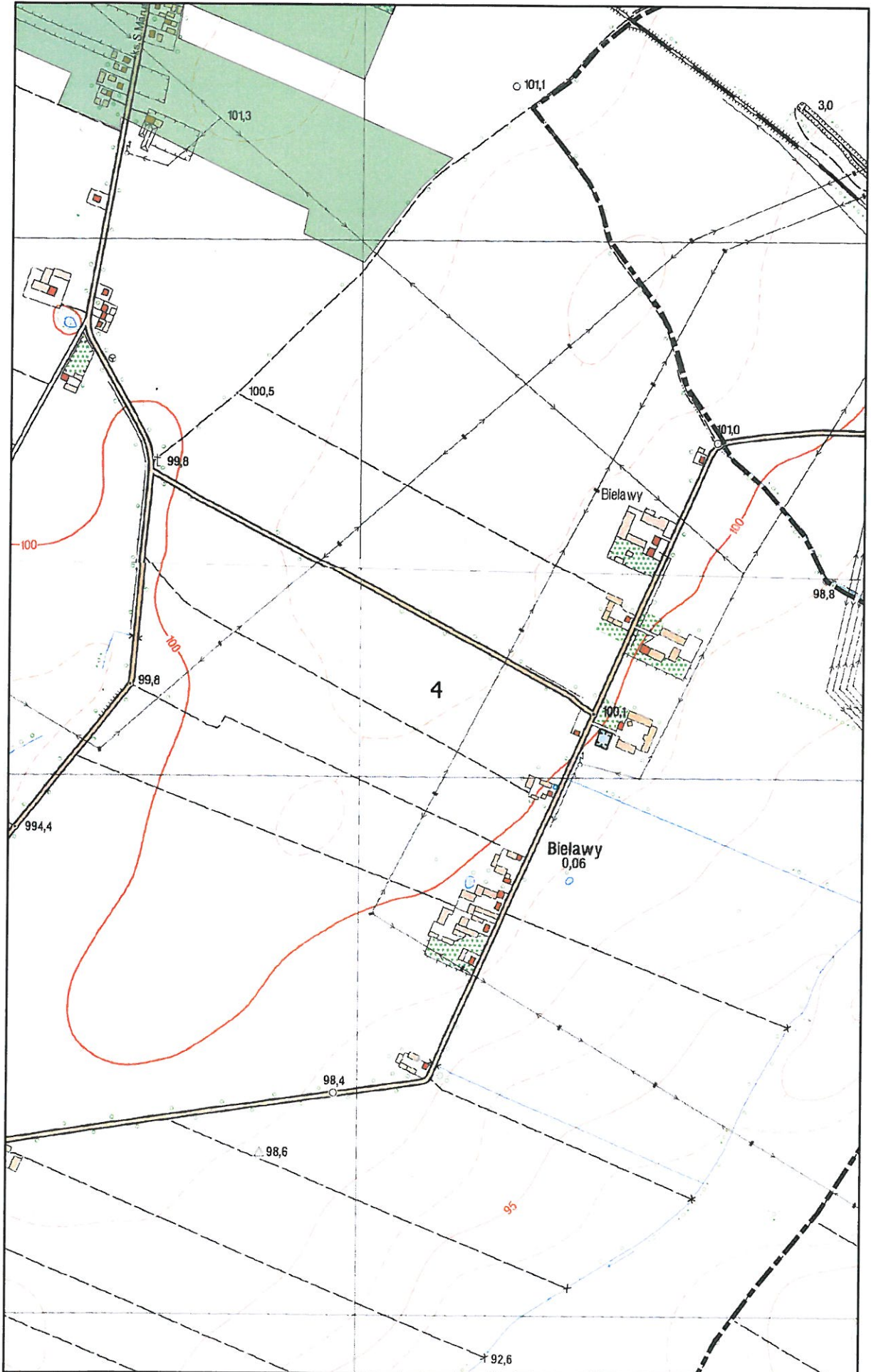
N



Arkusz Nr 4

Skala
1:10 000
1 cm - 100 m

0 100 200 m



UZASADNIENIE

DO UCHWAŁY NR XVII/180/2020 RADY GMINY STRZAŁKOWO z dnia 26 listopada 2020 r. w sprawie wyznaczenia obszaru i granic aglomeracji Strzałkowo

Zgodnie z art. 81 ust. 1 ustawy Prawo wodne z dnia 20 lipca 2017 r. (t.j. Dz. U. 2020 poz. 310 z późn. zm.) aglomerację wyznacza, w drodze uchwały będącej aktem prawa miejscowego, odpowiednia rada gminy.

Aglomeracja Strzałkowo została wyznaczona na podstawie uchwały nr XV/415/16 Sejmiku Województwa Wielkopolskiego z dnia 29 lutego 2016 r. w sprawie wyznaczenia aglomeracji Strzałkowo.

Zgodnie z art. 565 ust. 2 ustawy Prawo wodne powyższy akt prawa miejscowego zachowuje moc nie dłużej niż do dnia 31 grudnia 2020 r.

W wyniku przeprowadzonego przez Wójta Gminy Strzałkowo przeglądu obszarów i granic aglomeracji stwierdzono, że ze względu na rozwój skanalizowania terenu gminy oraz zmianę liczby mieszkańców aglomeracji zachodzi potrzeba zaktualizowania granic i obszaru aglomeracji, a także rzeczywistej liczby RLM na terenie aglomeracji.

Aglomeracja Strzałkowo została wyznaczona wyłącznie na obszarze gminy Strzałkowo.

Za podstawę wyznaczenia obszaru i granic aglomeracji przyjęto dokumenty, o których mowa w § 3 ust. 1 rozporządzenia Ministra Gospodarki Morskiej i Żeglugi Śródlądowej z dnia 27 lipca 2018 r. w sprawie sposobu wyznaczania obszarów i granic aglomeracji tj.:

- a) Studium uwarunkowań i kierunków zagospodarowania przestrzennego Gminy Strzałkowo, przyjętego uchwałą nr XXXIII/238/2017 Rady Gminy Strzałkowo z dnia 9 listopada 2017 r.,
- b) Miejskowy plan zagospodarowania przestrzennego Gminy Strzałkowo przyjętego uchwałą nr XXXV/255/2017 Rady Gminy Strzałkowo z dnia 28 grudnia 2017 r.,
- c) Miejskowy plan zagospodarowania przestrzennego Gminy Strzałkowo przyjętego uchwałą nr XXXI/212/2017 Rady Gminy Strzałkowo z dnia 25 maja 2017 r.,
- d) Miejskowy plan zagospodarowania przestrzennego Gminy Strzałkowo przyjętego uchwałą nr XXVIII/188/2017 Rady Gminy Strzałkowo z dnia 23 lutego 2017 r.,
- e) Miejskowy plan zagospodarowania przestrzennego Gminy Strzałkowo przyjętego uchwałą nr XXII/199/2013 Rady Gminy Strzałkowo z dnia 14 marca 2013 r.,
- f) Program Funkcjonalno-Użytkowy dla inwestycji pn. „Rozbudowa, przebudowa i budowa oczyszczalni ścieków z instalacją wewnętrzną i infrastrukturą techniczną na działce geod. nr 88 w miejscowości Strzałkowo”, opracowana w grudniu 2018 r. przez Biuro Projektów M. Rygowska i K. Siliński Sp. K. Golina, ul. Asfaltowa 1, 63-200 Jarocin,
- g) Gminny Program Ochrony Środowiska dla Gminy Strzałkowo przyjętego uchwałą nr XI/123/2019 Rady Gminy Strzałkowo z dnia 12 grudnia 2019 r.

Wójt Gminy Strzałkowo pismem z dnia 25 sierpnia 2018 r. złożył wniosek o uzgodnienie nowych granic i obszaru aglomeracji Strzałkowo, poprzez włączenie miejscowości nieskanalizowanych i planowanych do skanalizowania lub obszarów obecnie skanalizowanych, a nie ujętych w obecnej aglomeracji przez Państwowe Gospodarstwo Wodne Wody Polskie Dyrektora Zarządu Zlewni w Kole.

Wielkość aglomeracji przekracza 2000 RLM, a zatem spełnia wymogi określone w art. 86 ust. 1

ustawy Prawo wodne.

Wszystkie wymienione w uchwale nazwy miejscowości są zgodne z wykazem urzędowych nazw miejscowości.

Niniejsza uchwała ustala granice i obszar aglomeracji Strzałkowo.

Uchwała nie narusza obowiązków gminy w zakresie odprowadzania i oczyszczania ścieków komunalnych wynikających z przepisów o samorządzie gminnym.

Rada Gminy Strzałkowo podejmuje niniejszą uchwałę po uzgodnieniu z Państwowym Gospodarstwem Wodnym Wody Polskie Dyrektorem Zarządu Zlewni w Kole.

Przewodniczący Rady Gminy

Tomasz Gałań