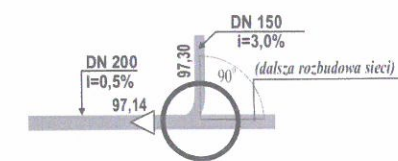
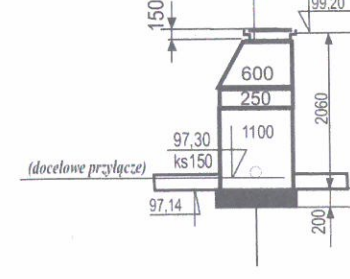
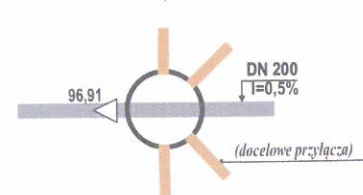
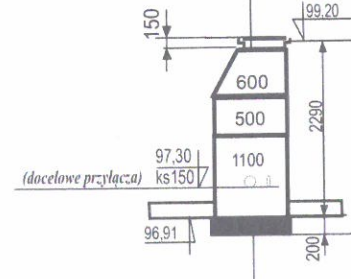
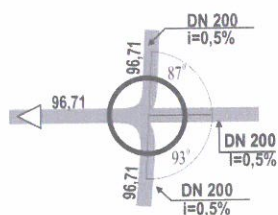
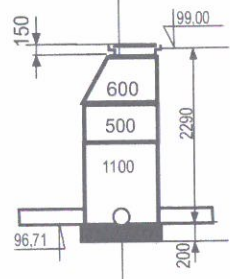
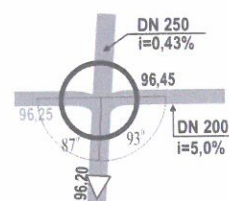
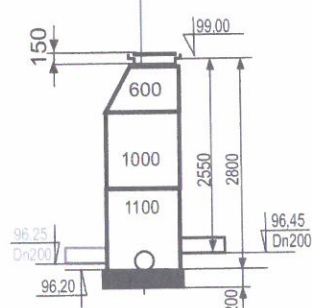


Rz.terenu .	99,00	99,00	99,20	99,20
rzędna dna r.	96,20	96,71	96,91	97,14
głębokość studni	2,8	2,29	2,29	2,06
rz.dopływu	96,45/96,25 D 200 96,20 D 250	D 200 96,71 D 200	D 150 D 150 97,30 97,30	D 150 97,30
odległość	0,00	51,5	91,5	137,5
Materiał spadek -ks	$i = 0,5\%$, PCV 200 x 5,9 x 6000 łączona na uszczelki (kl.S) L=137,5-3,0 m.			



Investor	Gmina Strzałkowo	Data	07/ 2014
Adres	Strzałkowo nr.ew.geod.dz. (drogi) 73/8, 73/10, 81/14, 87/4, 80, 71/9 72/2, 81/20, 73/4, 87/8	Skala	1 : 100/500
Obiekt	Sieć wodociągowa , kanalizacji sanitarnej	Nr rys.	5
Temat rys.	PROFIL SIECI KANALIZACJI SANITARNEJ	Projektował	mgr inż. Marek Kubiak upr.sieci i inst.sanitarnych GP7342/67A i 67/B/94