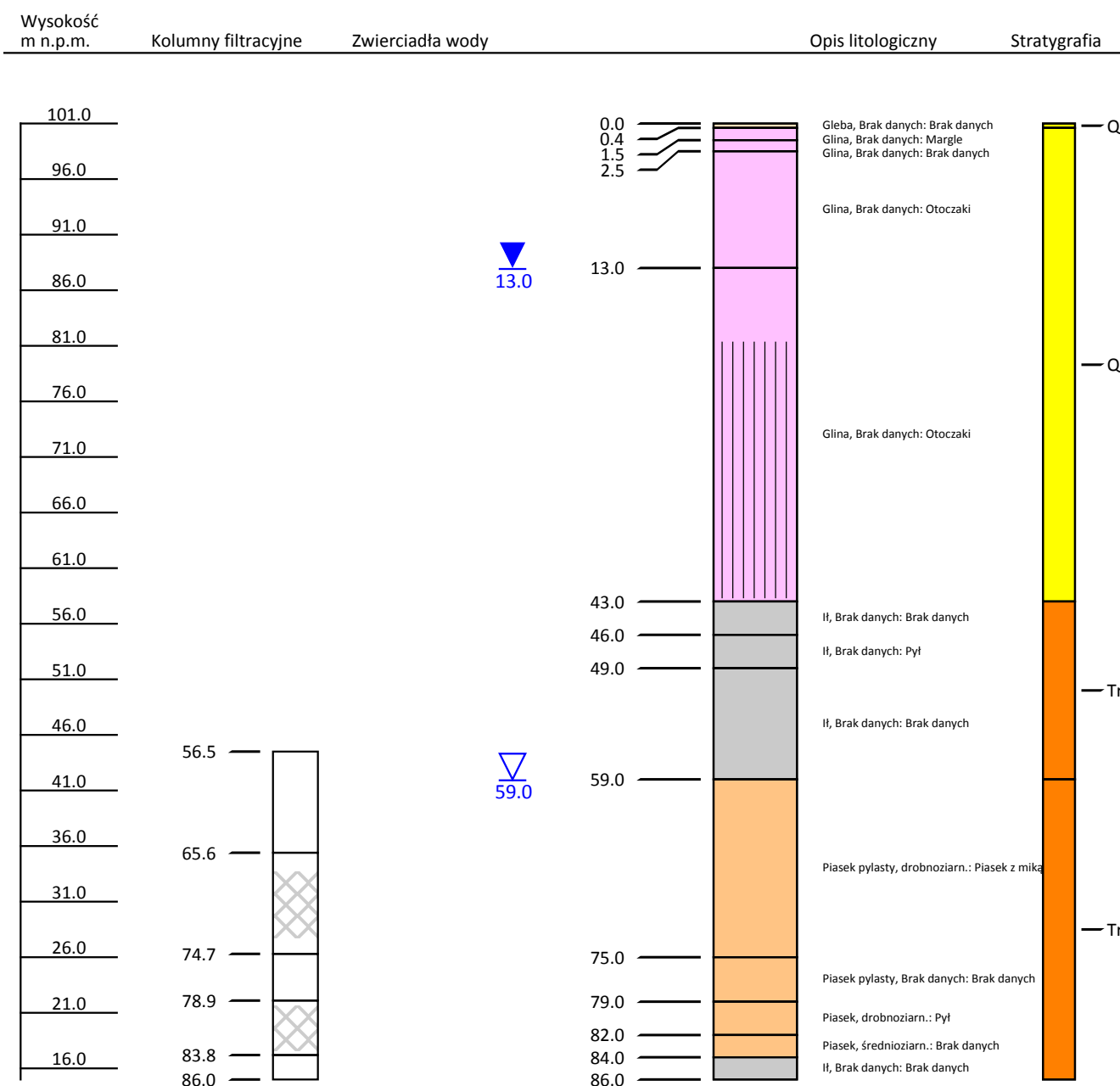
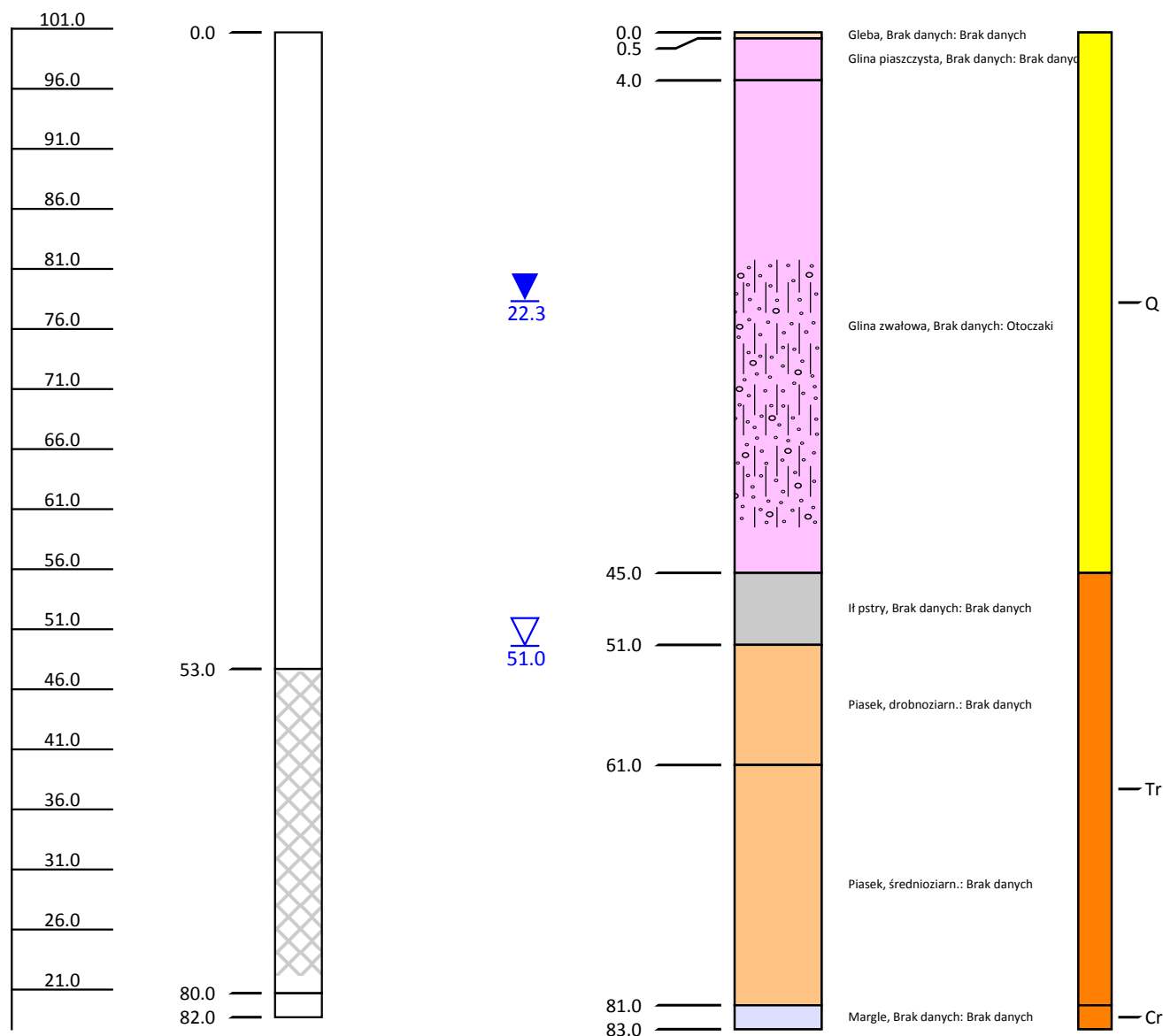


Numer obiektu:	5110009		
Nazwa obiektu:	WODOCIĄG---1		
Miejscowość:	Strzałkowo	X (ukł 1992):	494,546.58
Gmina:	Strzałkowo (gm. wiejska)	Y (ukł 1992):	419,985.69
Powiat:	słupecki	Rzędna terenu:	101.0 m
Data wykonania obiektu:	01-05-1959	Głębokość całkowita:	86.0 m

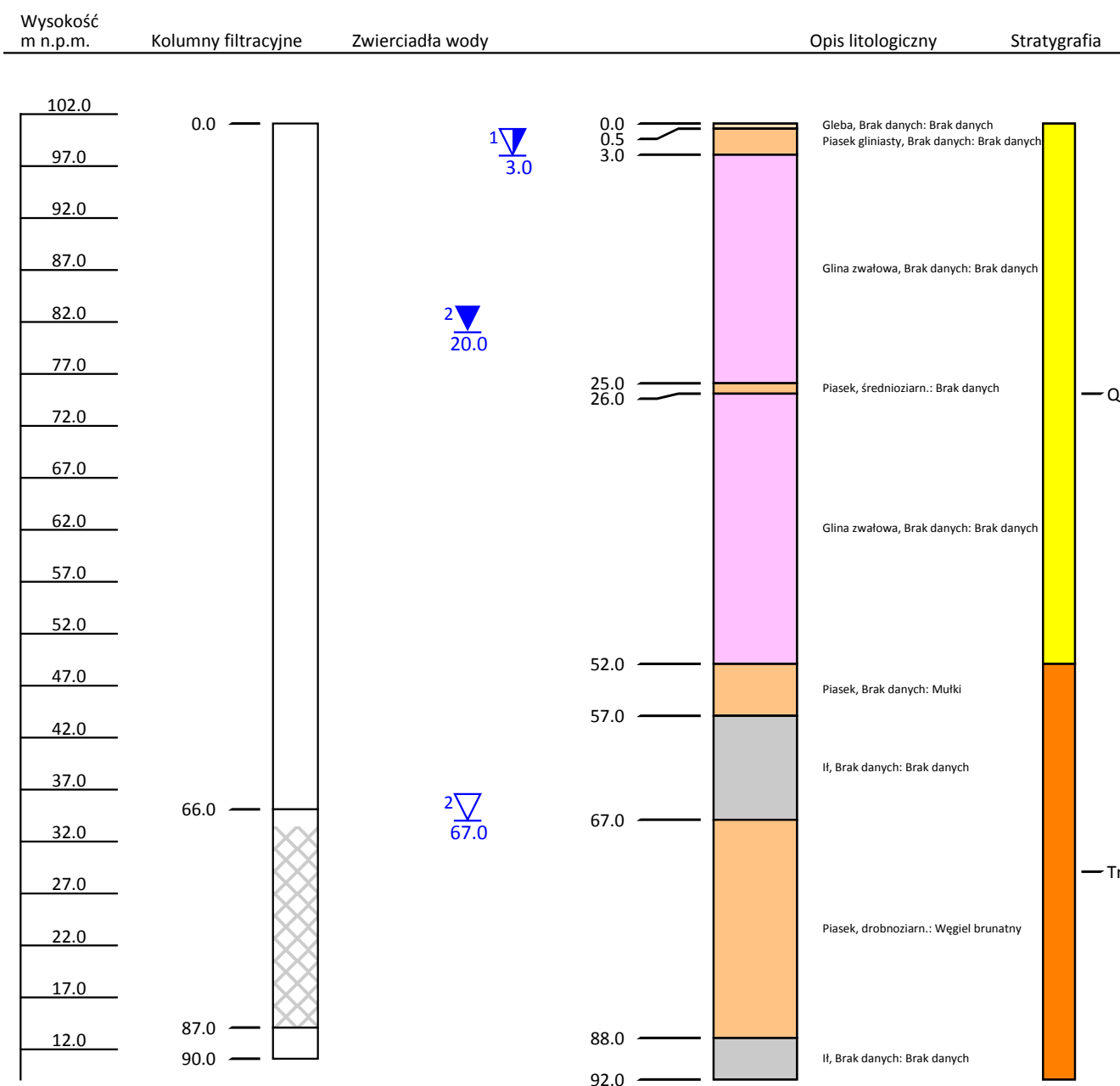


Numer obiektu:	5110033		
Nazwa obiektu:	GOSPODARSTWO-ROLNE---1		
Miejscowość:	Bielawy	X (ukł 1992):	492,488.32
Gmina:	Strzałkowo (gm. wiejska)	Y (ukł 1992):	420,565.38
Powiat:	śłupecki	Rzędna terenu:	100.7 m
Data wykonania obiektu:	01-10-2006	Głębokość całkowita:	83.0 m

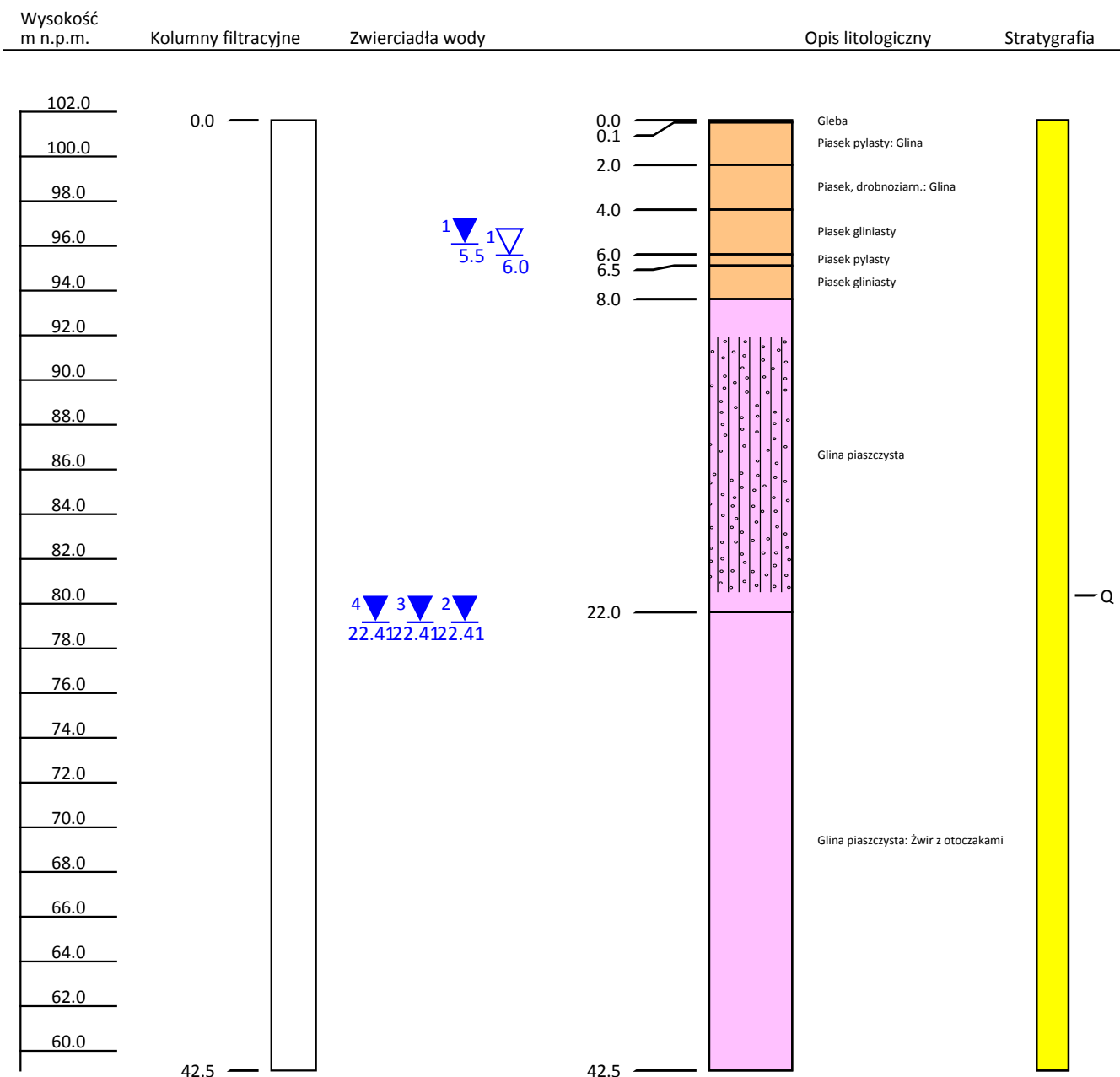
Wysokość n.n.p.m. Kolumny filtracyjne Zwierciadła wody Opis litologiczny Stratygrafia



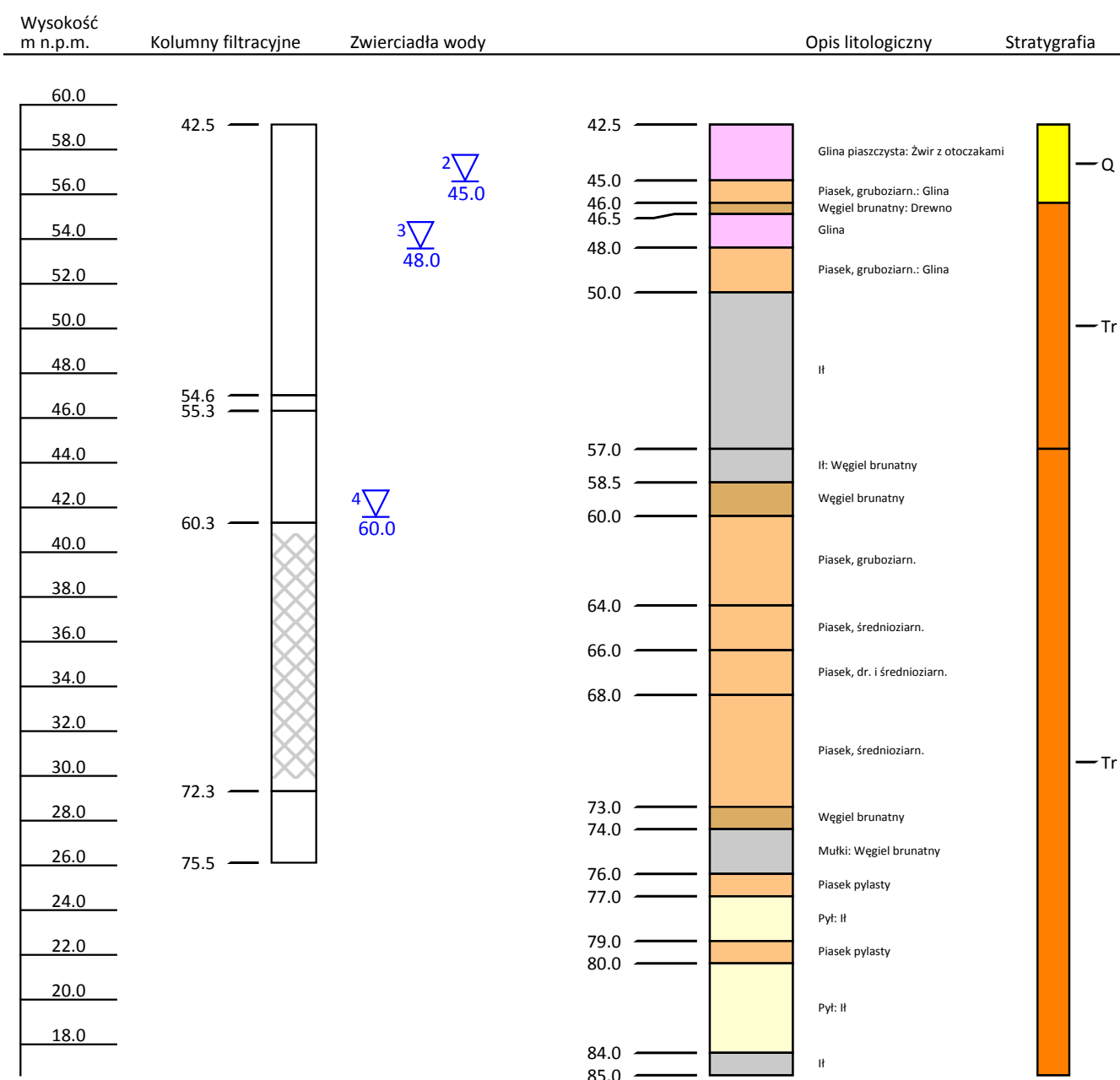
Numer obiektu:	5110040		
Nazwa obiektu:	GOSPODARSTWO ROLNE---1		
Miejscowość:	Strzałkowo	X (ukł 1992):	493,645.68
Gmina:	Strzałkowo (gm. wiejska)	Y (ukł 1992):	418,363.39
Powiat:	słupecki	Rzędna terenu:	101.1 m
Data wykonania obiektu:	01-06-2008	Głębokość całkowita:	92.0 m



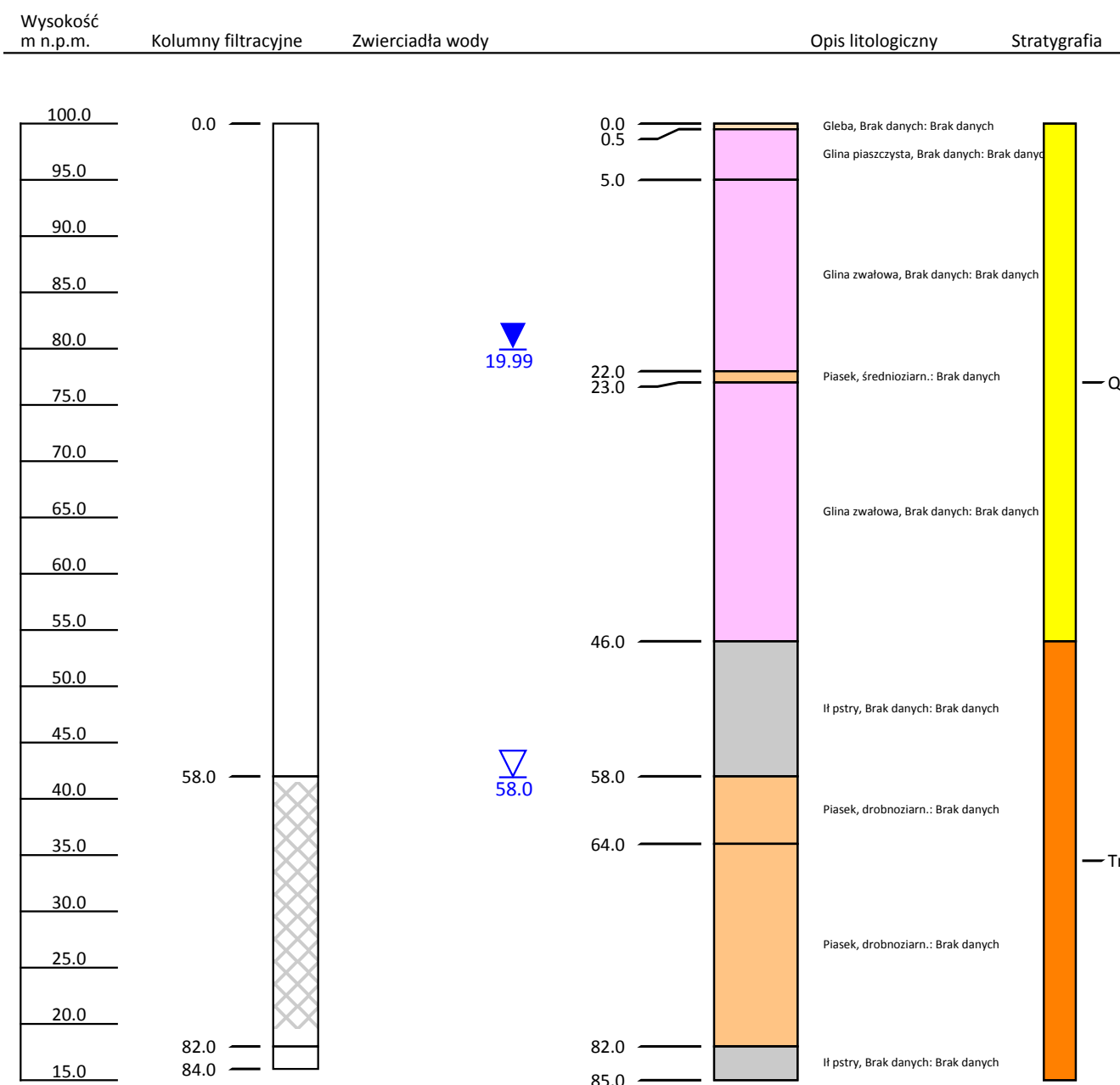
Numer obiektu:	5110055		
Nazwa obiektu:	WODOCIĄG---1A		
Miejscowość:	Strzałkowo	X (ukł 1992):	494,491.38
Gmina:	Strzałkowo (gm. wiejska)	Y (ukł 1992):	419,863.65
Powiat:	ślupecki	Rzędna terenu:	101.62 m
Data wykonania obiektu:	Brak danych	Głębokość całkowita:	85.0 m



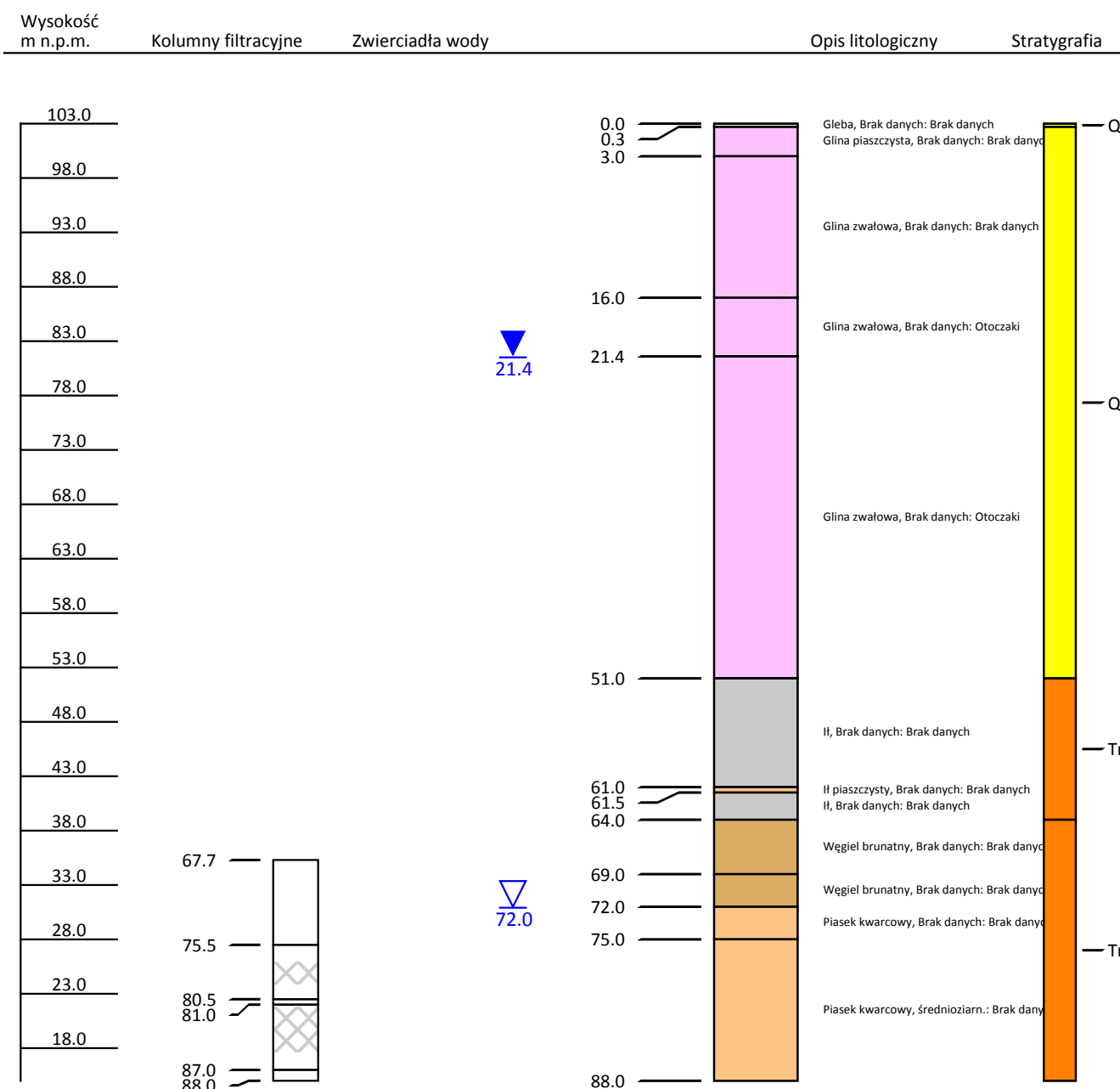
Numer obiektu:	5110055		
Nazwa obiektu:	WODOCIĄG---1A		
Miejscowość:	Strzałkowo	X (ukł 1992):	494,491.38
Gmina:	Strzałkowo (gm. wiejska)	Y (ukł 1992):	419,863.65
Powiat:	słupecki	Rzędna terenu:	101.62 m
Data wykonania obiektu:	Brak danych	Głębokość całkowita:	85.0 m



Numer obiektu:	5110060		
Nazwa obiektu:	GOSPODARSTWO-ROLNE---1		
Miejscowość:	Strzałkowo	X (ukł 1992):	492,927.61
Gmina:	Strzałkowo (gm. wiejska)	Y (ukł 1992):	419,383.47
Powiat:	śłupecki	Rzędna terenu:	100.0 m
Data wykonania obiektu:	01-11-2010	Głębokość całkowita:	85.0 m



Numer obiektu:	5110093		
Nazwa obiektu:	TECHNIKUM-ROLNICZE-----1		
Miejscowość:	Strzałkowo	X (ukł 1992):	495,177.24
Gmina:	Strzałkowo (gm. wiejska)	Y (ukł 1992):	419,200.71
Powiat:	słupecki	Rzędna terenu:	103.0 m
Data wykonania obiektu:	01-01-1976	Głębokość całkowita:	88.0 m



Numer obiektu:	5110095		
Nazwa obiektu:	SPÓŁDZ-KÓŁEK-ROLNICZYCH-----1		
Miejscowość:	Strzałkowo	X (ukł 1992):	494,640.77
Gmina:	Strzałkowo (gm. wiejska)	Y (ukł 1992):	419,892.54
Powiat:	słupecki	Rzędna terenu:	101.7 m
Data wykonania obiektu:	31-03-1976	Głębokość całkowita:	84.0 m

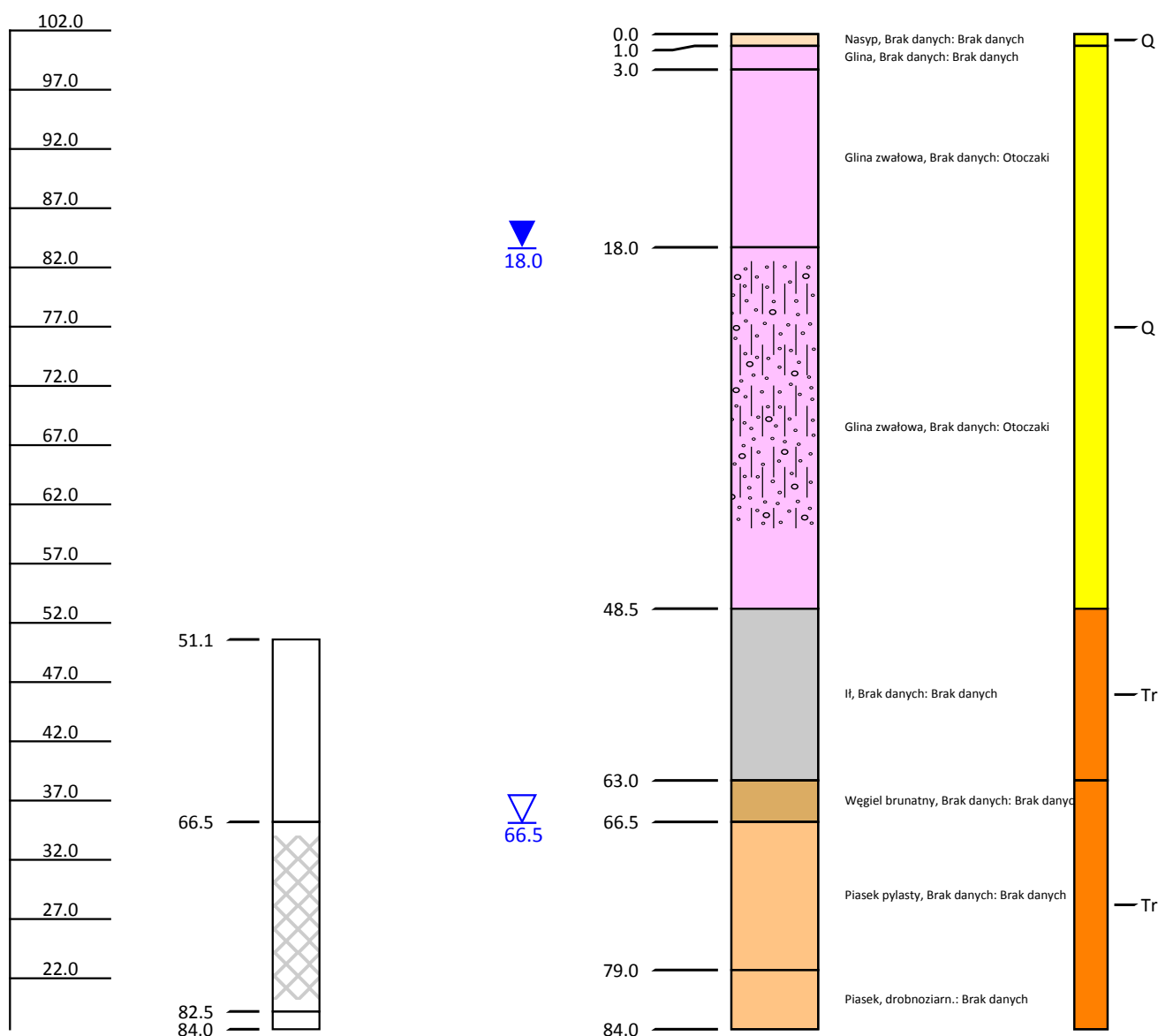
Wysokość
m n.p.m.

Kolumny filtracyjne

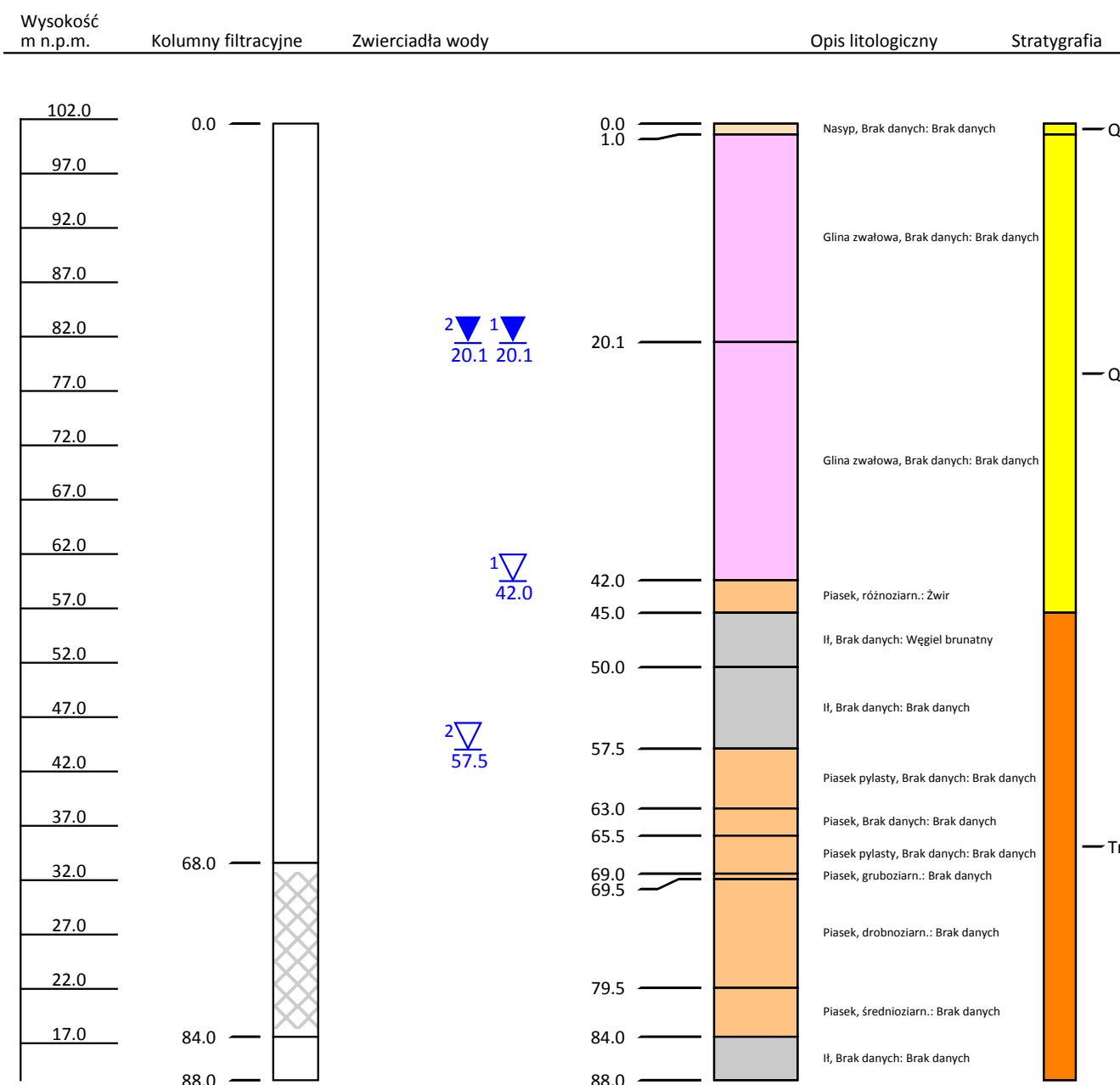
Zwierciadła wody

Opis litologiczny

Stratygrafia



Numer obiektu:	5110124		
Nazwa obiektu:	SPÓŁDZIELNIA MLECZARSKA ST2A		
Miejscowość:	Strzałkowo	X (ukł 1992):	494,610.45
Gmina:	Strzałkowo (gm. wiejska)	Y (ukł 1992):	419,667.03
Powiat:	ślupecki	Rzędna terenu:	101.6 m
Data wykonania obiektu:	01-05-1981	Głębokość całkowita:	88.0 m



Numer obiektu:	5110135		
Nazwa obiektu:	WODOCIĄG---2		
Miejscowość:	Strzałkowo	X (ukł 1992):	494,137.11
Gmina:	Strzałkowo (gm. wiejska)	Y (ukł 1992):	420,471.42
Powiat:	słupecki	Rzędna terenu:	101.4 m
Data wykonania obiektu:	01-09-1985	Głębokość całkowita:	95.0 m

