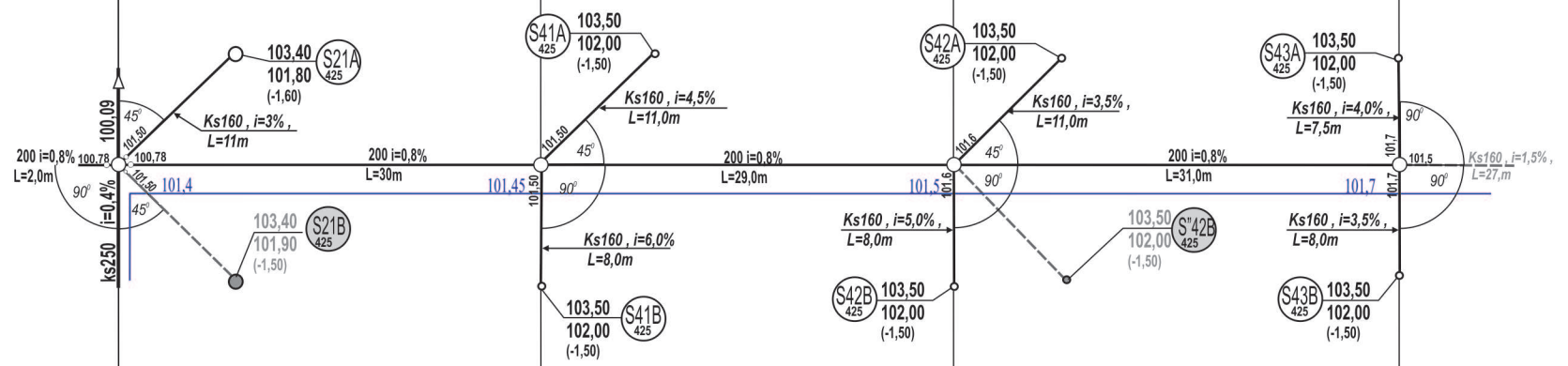
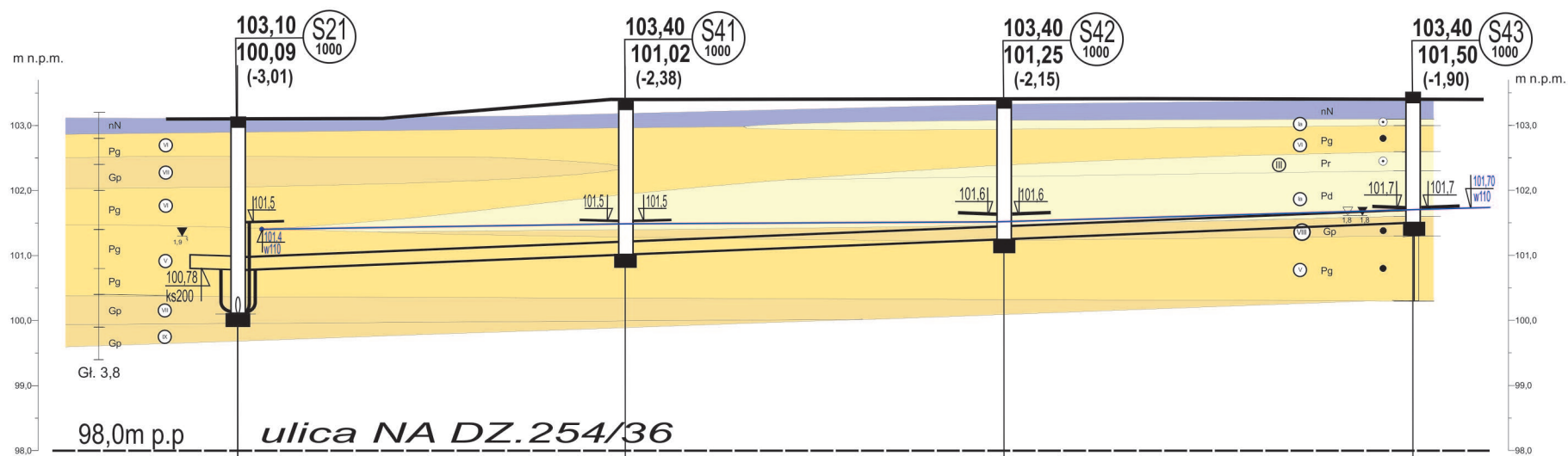
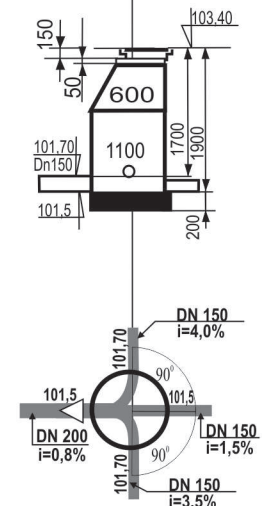
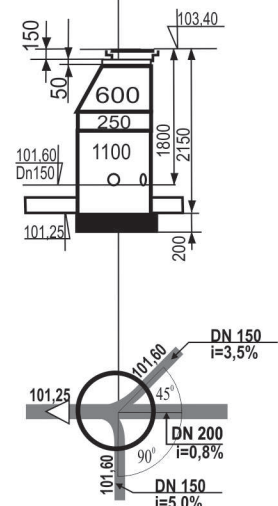
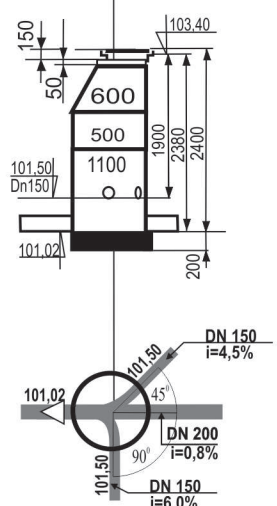


6 przyłącz - Ks160 , L=64,0 mb
Ks200 , i=0,8% , L=90,0 mb , S1000 - 3 szt.

Investor	Gmina Strzałkowo	Data	11/ 2011
Adres	Obwód ewid. Strzałkowo nr.g.dz. 252/8, 254/43, 254/36, 254/37, 254/25, 254/26, 254/15, 252/22, 252/15, 252/16, 252/17, 252/18, 252/19, 252/20, 252/21, 254/6, 254/8, 254/9, 254/10, 254/11, 254/12, 254/13, 254/14, 254/17, 254/18, 254/19, 254/20, 254/21, 254/22, 254/23, 254/24, 254/28, 254/29, 254/30, 254/31, 254/33, 254/34, 254/35, 254/39, 254/40, 254/41, 254/42	Skala	1 :500/100
Obiekt	sieć kanalizacji sanitarnej z przyłączami	Nr rys.	4
Temat rys.	PROFIL SIECI KANALIZACYJNEJ UL.CYPRYSOWA	Podpis	
Projektował	mgr inż. Marek Kubiak	upr.nr GP7342/67A /94 w spec.nstalacyjno-inżynieryjnej	



Rz.terenu .	103,10	103,40	103,40	103,40
rzędna dna r.	100,09	101,02	101,25	101,50
głębokość studni	3,01	2,38	2,15	1,90
rz.dopływu	D 200 D 150 100,78 101,5	D 150 D 150 101,5 101,5	D 150 D 150 101,60 101,60	D 150 D 150 101,70 101,50
odległość	209,0	L=30m	L=29,0m	L=31,0m
Materiał spadek -ks	PCV 200 x 5,9 x 6000 łączona na uszczelki (kl.S) L=90,0m -3,0m=87,0m 6 przyłącz - PCV 160 x 4,7 x 6000 łączona na uszczelki (kl.S) L=54,0m			



6 przyłącz - Ks160 , L=54 mb
Ks200 , i=0,8% , L=90,0 mb , S1000 - 3 szt.

Investor	Gmina Strzałkowo	Data	11/ 2011
Adres	Obwód ewid. Strzałkowo nr.g.dz. 252/8, 254/43, 254/36, 254/37, 254/25, 254/26, 254/15, 252/22, 252/15, 252/16, 252/17, 252/18, 252/19, 252/20, 252/21, 254/6, 254/8, 254/9, 254/10, 254/11, 254/12, 254/13, 254/14, 254/17, 254/18, 254/19, 254/20, 254/21, 254/22, 254/23, 254/24, 254/28, 254/29, 254/30, 254/31, 254/33, 254/34, 254/35, 254/39, 254/40, 254/41, 254/42	Skala	1:500/100
Obiekt	sieć kanalizacji sanitarnej z przyłączami	Nr rys.	5
Temat rys.	PROFIL SIECI KANALIZACYJNEJ UL. „na dz.254/36”	Podpis	
Projektował	mgr inż. Marek Kubiak upr.nr GP7342/67A /94 w spec.nstalacyjno-inżynieryjnej		