

## UCHWAŁA Nr XXXIII/203/05

**Rady Gminy Strzałkowo  
z dnia 20 października 2005r.**

w sprawie sprzedaży w drodze bezprzetargowej nieruchomości nie zabudowanej, położonej w Strzałkowie, stanowiącej własność Gminy Strzałkowo.

Na podstawie art.18 ust.2 pkt 9 lit. „a” ustawy z dnia 8 marca 1990r. o samorządzie gminnym /tekst jednolity z 2001r.Dz.U.Nr 142 poz.1591, z 2002r.Nr 23 poz.220, Nr 62 poz.558, Nr 113 poz.984, Nr 153 poz.1271, Nr 214 poz.1806, z 2003r.Nr 80 poz.717, Nr 162 poz.1568, z 2004r. Nr 102 poz.1055, Nr 116 poz.1203, Nr 167 poz.1759, z 2005r.Nr 172 poz.1441, Nr 175 poz.1457/, oraz art.37 ust.2 pkt 6 ustawy z dnia 21 sierpnia 1997r. o gospodarce nieruchomościami /tekst jednolity z 2004r.Dz.U.Nr 261 poz.2603, Nr 281 poz.2782, z 2005r. Nr 130 poz.1087/ Rada Gminy Strzałkowo uchwala, co następuje:

### § 1.

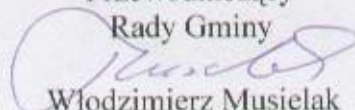
Przeznacza się do sprzedaży w drodze bezprzetargowej nieruchomość nie zabudowaną, stanowiącą własność Gminy Strzałkowo, oznaczoną numerem ewidencyjnym 601/2, o pow. 0,0600 ha, położoną w Strzałkowie, zapisaną w księdze wieczystej KW Nr 33217, w Sądzie Rejonowym w Słupcy, jako niezbędną do poprawienia warunków zagospodarowania nieruchomości przyległej, według szkicu stanowiącego załącznik do uchwały.

### § 2.

Wykonanie uchwały powierza się Wójtowi Gminy Strzałkowo.

### § 3.


Uchwała wchodzi w życie z dniem podjęcia.

Przewodniczący  
Rady Gminy  
  
Włodzimierz Musielak

### UZASADNIENIE

do Uchwały Nr XXXIII/203/05 Rady Gminy Strzałkowo z dnia 20 października 2005r. w sprawie sprzedaży w drodze bezprzetargowej nieruchomości nie zabudowanej, położonej w Strzałkowie, stanowiącej własność Gminy Strzałkowo.

Nieruchomość nie zabudowana, położona w Strzałkowie, oznaczona numerem ewidencyjnym 601/2, o pow. 0,0600 ha, zapisana w księdze wieczystej KW Nr 33217, w Sądzie Rejonowym w Słupcy, stanowiąca własność Gminy Strzałkowo, zostanie sprzedana w drodze bezprzetargowej na wniosek właściciela nieruchomości przyległej, jako niezbędna do poprawienia warunków zagospodarowania.

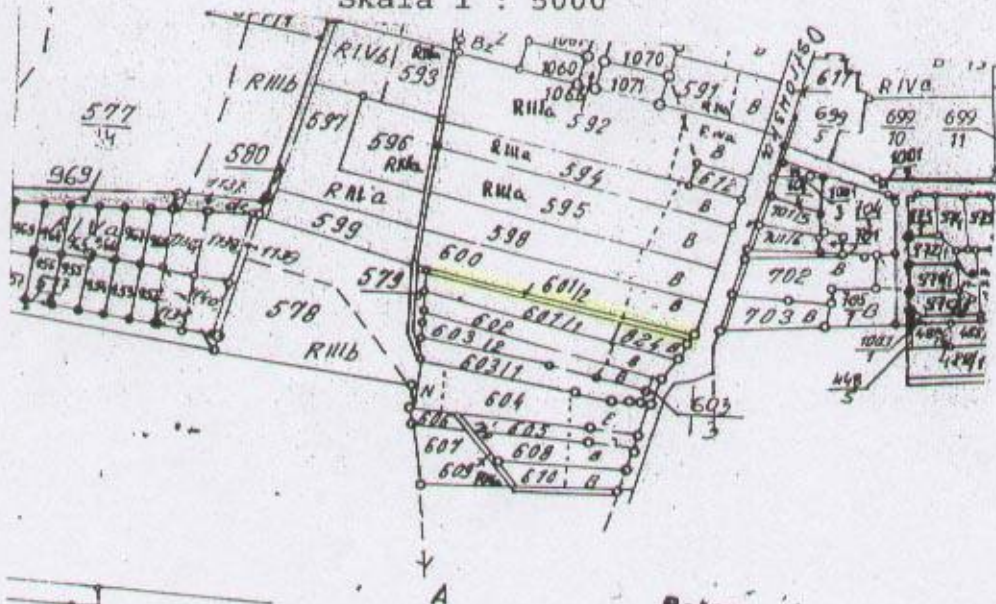
Wójt  
Gminy Strzałkowo  
  
Dariusz Grzywiński

Załącznik  
do uchwały  
nr XXX/203/05  
z dnia 20 października 2005

Szkic działki nr 601/2  
o pow. 0,0600 ha, położonej  
w Strzałkowie

ZGODNOŚCI Z OPERATEM EWIDENCJI GRUNTÓW.

WYRYS Z MAPY EWIDENCYJNEJ  
Skala 1 : 5000



D 0006.00958

Połączenie  
17 LIP. 1998