







- LEGENDA:
- - - - - oś główna
 - - - - - oś zjazdów
 - - - - - krawężń jezdni
 - - - - - obrzeże 8x30x100
 - - - - - krawężnik najazdowy 15x22x100
 - - - - - ściek przykrawężnikowy
 - - - - - rura Ø 300
 - - - - - nawierzchnia jezdni
 - - - - - humusowanie z obsianiem trawą
 - - - - - nawierzchnia zjazdów
 - - - - - nawierzchnia chodnika
 - - - - - granice nieruchomości
 - - - - - wpust
 - 682/5 - - - - - działki na których zlokalizowana jest inwestycja

jednostka projektowa			WŁAŚCICIEL: ADAM CHMIELEWSKI ADRES: UL. GEN. Z. BERLINGA 16/25 62-400 SŁUPCA TEL: +48 63 241 01 74 KOM: +48 506 713 806 E-MAIL: biuro@acdrgo.pl WWW: www.acdrgo.pl	
PRWA AUTORSKIE ZASTRZEŻONE COPY RIGHTS RESERVED Przedmiotowy projekt chroniony jest prawem autorskim zgodnie z art. 1 Ustawy o Prawie Autorskim i Prawach Pokrewnych z dnia 4 lutego 1984 r. (dz. U. nr 34 poz. 83)				
zadanie	PRZEBUDOWA DROGI GMINNEJ UL. JAGIELLONÓW W M. STRZAŁKOWO			
obiekt	ul. Jagiellonów			
inwestor	 Gmina Strzałkowo Aleja Prymasa Wyszyńskiego 6 62-420 Strzałkowo			
rysunek	PLAN SYTUACYJNY			
projektant branży drogowej	inż. Adam Chmielewski WKP/0231/POOD/06 w spec. drogowej	podpis 		
opracował	mgr inż. Artur Smarzyński	podpis 		
opracował	mgr inż. Elżbieta Górecka - Smarzyńska	podpis 		
opracował	Tomasz Zywert	podpis 		
stadium	branża	skala	data	nr rysunku
Materiały do zgłoszenia - projekt techniczny	Drogowa	1:500	07.2017	2.0