

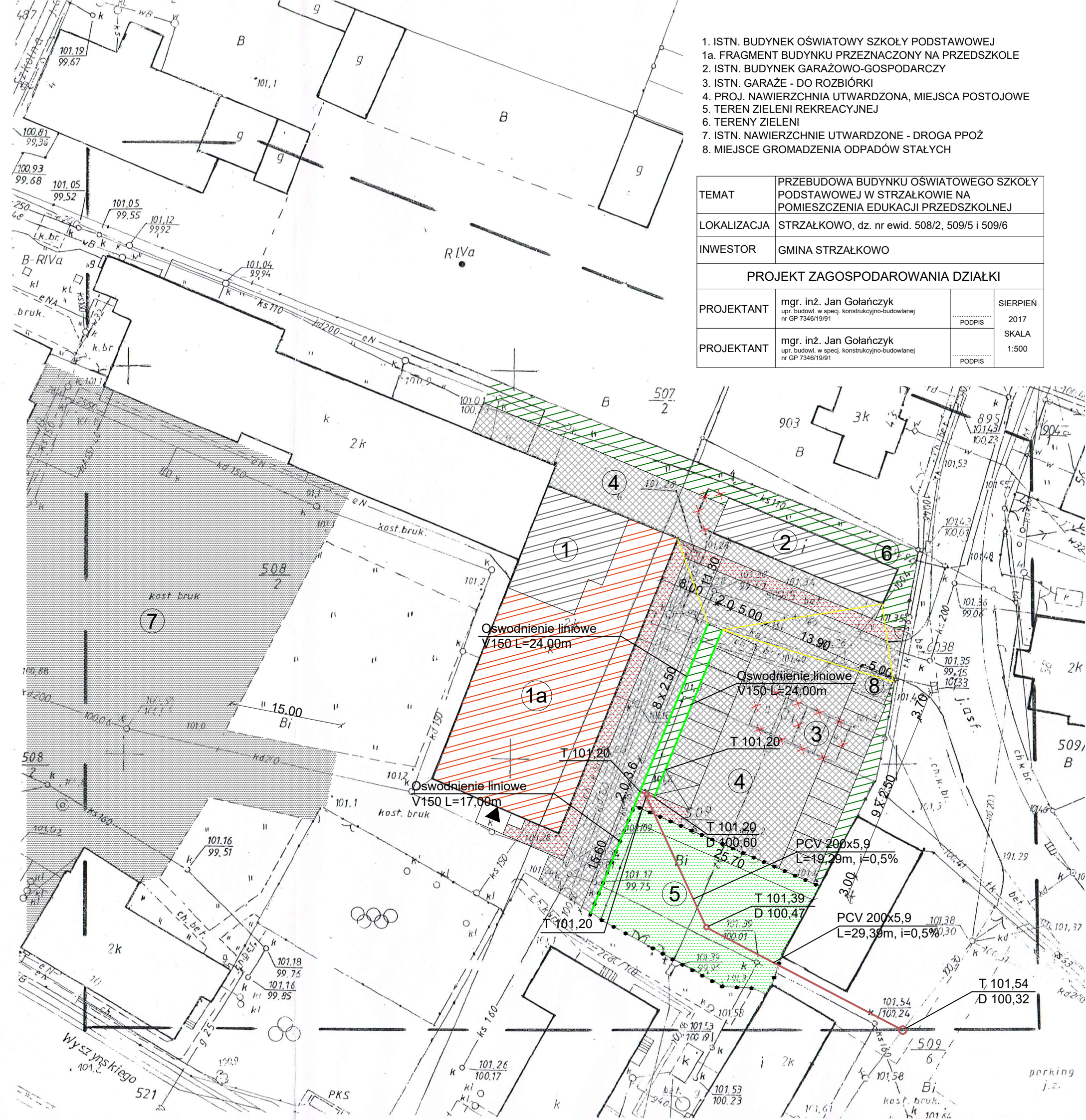


Mapa do celów projektowych 1:500	
KERG	GKK.6640.1018.2017
Jednostka Ewidencyjna	302307_2-Strzałkowo
Obręb Ewidencyjny	0018- Strzałkowo
Arkusze ewidencyjne	6
Sekcja	424.311.091.2; 091.4
Układ współrzędnych płaskich prostokątnych	1965_4
Układ wysokości	Kronsztadt 60
Obszar aktualizacji	-----
Data opracowania mapy	12.07.2017
Informacja o służebnościach gruntowych wyższej	Mapa została wykonana bez ustaleń obciążeń dotyczących służebności gruntowych ujawnionych w księgach wieczystych
USŁUGI GEODEZYJNO-KARTOGRAFICZNE <b>WITOLD DACHTERA</b> 62-400 Słupca. ul. Traugutta 18 tel. 63 24 35 80 tel. kom. 604 439 938 NIP: 667-101-06-84 Regon: 310243139 	
Nazwa wykonawcy	Imię i nazwisko geodety uprawnionego który opracował mapę

Nie wyklucza się istnienia w terenie innych nie wskazanych na niniejszej mapie urządzeń podziemnych, które nie były zgłoszone do inwentaryzacji lub o których brak jest informacji w instytucjach branżowych.

Pozwiera się, że niniejszy dokument został opracowany w wyniku prac geodezyjnych i kartograficznych, których rezultaty zawiera operat techniczny wpisany do ewidencji materiałów państwowego zasobu geodezyjnego i kartograficznego	
Organ Prowadzący państwowy zasób geodezyjny i kartograficzny	Starosta Słupcecki
Identyfikator ewidencyjny materiału zasobu	P.3023.20 12.10.2017
Data wpisania operatu technicznego do ewidencji materiałów zasobu	2017-07-20
Imię, nazwisko i podpis osoby reprezentującej organ	z up. Starosty geodeta w Wydziale Geodezji, Kartografii i Katastru 



1. ISTN. BUDYNEK OŚWIATOWY SZKOŁY PODSTAWOWEJ
- 1a. FRAGMENT BUDYNKU PRZEZNACZONY NA PRZEDSZKOLE
2. ISTN. BUDYNEK GARAŻOWO-GOSPODARCZY
3. ISTN. GARAŻE - DO ROZBIÓRKI
4. PROJ. NAWIERZCHNIA UTWARDZONA, MIEJSCA POSTOJOWE
5. TEREN ZIELENI REKREACYJNEJ
6. TERENY ZIELENI
7. ISTN. NAWIERZCHNIE UTWARDZONE - DROGA PPOŻ
8. MIEJSCA GROMADZENIA ODPADÓW STAŁYCH

TEMAT	PRZEBUDOWA BUDYNKU OŚWIATOWEGO SZKOŁY PODSTAWOWEJ W STRZAŁKOWIE NA POMIESZCZENIA EDUKACJI PRZEDSZKOLNEJ		
LOKALIZACJA	STRZAŁKOWO, dz. nr ewid. 508/2, 509/5 i 509/6		
INWESTOR	GMINA STRZAŁKOWO		
<b>PROJEKT ZAGOSPODAROWANIA DZIAŁKI</b>			
PROJEKTANT	mgr. inż. Jan Golańczyk upr. budowl. w spec. konstrukcyjno-budowlanej nr GP 7346/19/91	PODPIS	SIERPIEN 2017
PROJEKTANT	mgr. inż. Jan Golańczyk upr. budowl. w spec. konstrukcyjno-budowlanej nr GP 7346/19/91	PODPIS	SKALA 1:500