

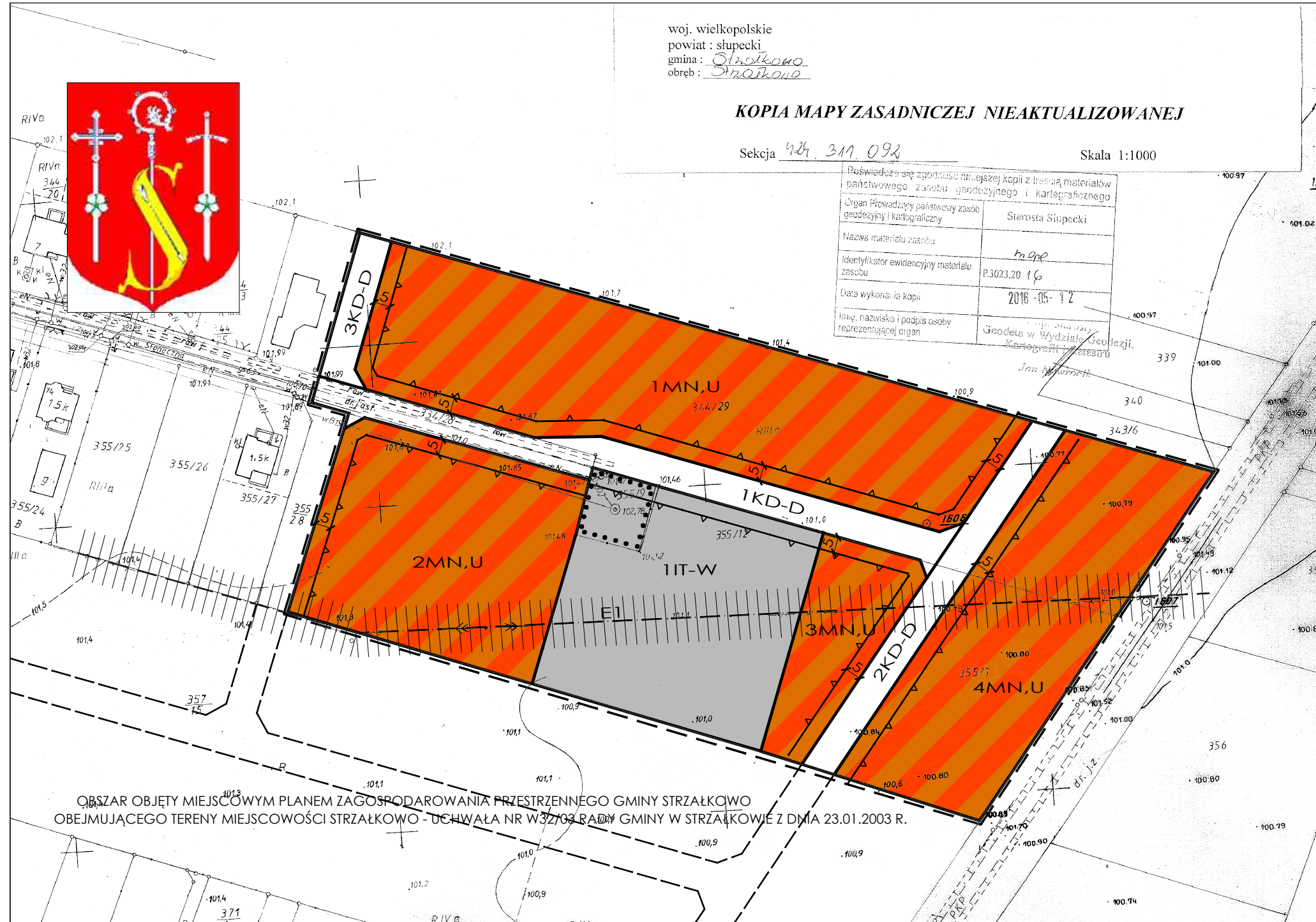
woj. wielkopolskie
powiat : słupecki
gmina : Strzałkowo
obręb : Strzałkowo

KOPIA MAPY ZASADNICZEJ NIEAKTUALIZOWANEJ

Sekcja 24.311.092

Skala 1:1000

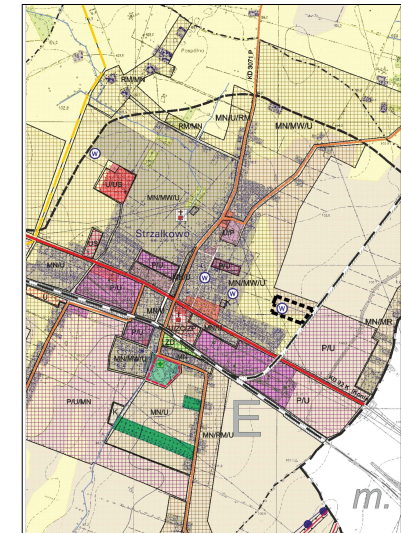
Poświadczam się zgodność niniejszej kopii z treścią materiałów państwowego zasobu geodezyjnego i kartograficznego	
Organ Prowadzący państwowy zasób geodezyjny i kartograficzny	Starosta Słupecki
Nazwa materiału zasobu	<i>m.9p</i>
Identyfikator ewidencyjny materiału zasobu	P.3023.20 1p
Data wykonania kopii	2016-05-12
Imię, nazwisko i podpis osoby reprezentującej organ	Geodeta w Wydziale Geodezji, Kartografii i Lasów <i>Jan Polowinski</i>



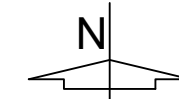
OBSZAR OBJĘTY MIEJSCOWYM PLANEM ZAGOSPODAROWANIA PRZESTRZENNEGO GMINY STRZAŁKOWO
OBJĘJĄCEGO TERENY MIEJSCOWOŚCI STRZAŁKOWO - UCHWAŁA NR W32703 RADY GMINY W STRZAŁKOWIE Z DNIA 23.01.2003 R.

STRZAŁKOWO - UL. SŁONECZNA
MIEJSCOWY PLAN ZAGOSPODAROWANIA PRZESTRZENNEGO
DLA WYBRANYCH TERENÓW
SKALA 1:1000

ZAŁĄCZNIK NR 2 DO UCHWAŁY NR /16
RADY GMINY STRZAŁKOWO Z DNIA .2016 R.



FRAGMENT STUDIUM UWARUNKOWAN I KIERUNKÓW
ZAGOSPODAROWANIA PRZESTRZENNEGO GMINY STRZAŁKOWO
----- GRANICA OBSZARU OBJĘTEGO PLANEM



0 100m

OZNACZENIA

	GRANICA OBSZARU OBJĘTEGO PLANEM
	LINIA ROZGRANICZAJĄCA TERENY O RÓŻNYM PRZEZNACZENIU LUB RÓŻNYCH ZASADACH ZAGOSPODAROWANIA MAKSYMALNA NIEPRZEKACZALNA LINIA ZABUDOWY WRAZ Z ODLEGŁOŚCIĄ W METRACH
	TEREN ZABUDOWY MIESZKANIOWEJ JEDNORODZINNEJ I ZABUDOWY USŁUGOWEJ
	TEREN INFRASTRUKTURY TECHNICZNEJ - UJĘCIE WODY
	STREFA OCHRONY BEZPOŚREDNIEJ UJĘCIA WODY
	NAPOWIETRZNA LINIA ELEKTROENERGETYCZNA 15 KV Z PASEM TECHNOLOGICZNYM
	TEREN DROGI PUBLICZNEJ KLASY DOJAZDOWEJ