

powiat : słupecki  
 gmina : Strzałkowo  
 obręb : Strzałkowo

# STRZAŁKOWO - UL. KOPERNIKA

## MIĘSCOWY PLAN ZAGOSPODAROWANIA PRZESTRZENNEGO DLA WYBRANYCH TERENÓW

SKALA 1:1000

ZAŁĄCZNIK NR 1 DO UCHWAŁY NR /16  
 RADY GMINY STRZAŁKOWO Z DNIA .2016 R.

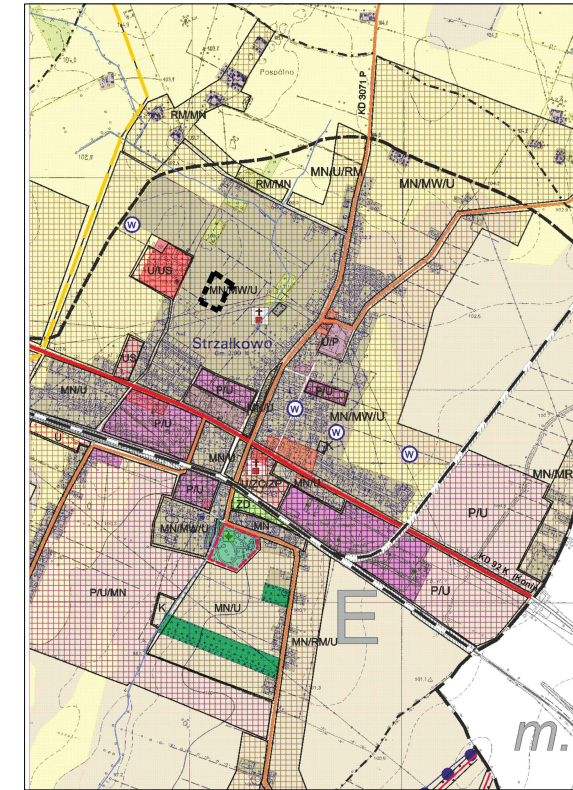
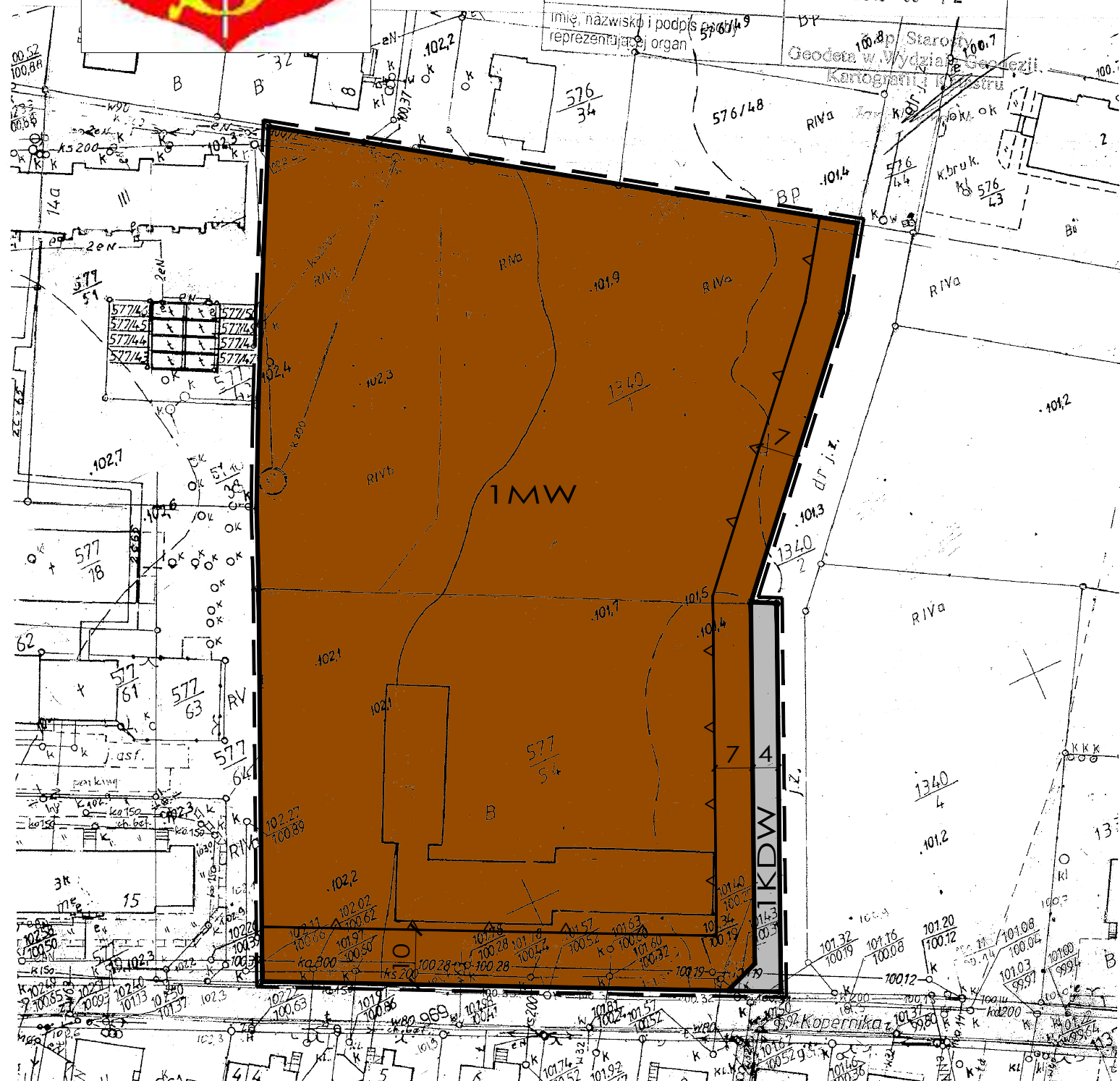


ZASADNICZEJ NIEAKTUALIZOWANEJ

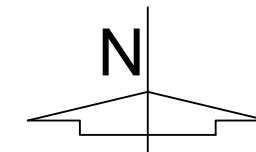
041, 043

Skala 1:1000






Poświadczam się zgodność niniejszej kopii z treścią materiałów państwowego zasobu geodezyjnego i kartograficznego	
Organ Prowadzący państwowy zasób geodezyjny i kartograficzny	Starosta Słupecki
Nazwa materiału zasobu	mapa
Identyfikator ewidencyjny materiału zasobu	P.3023.2016
Data wykonania kopii	2016-05-12
Imię, nazwisko i podpis reprezentującego organ	DY Starosta Słupecki Geodeta w Wydziale Geodezji i Kartografii



FRAGMENT STUDIUM UWARUNKOWAN I KIERUNKÓW  
 ZAGOSPODAROWANIA PRZESTRZENNEGO GMINY STRZAŁKOWO  
 ----- GRANICA OBSZARU OBJĘTEGO PLANEM



### OZNACZENIA

-  GRANICA OBSZARU OBJĘTEGO PLANEM
-  LINIA ROZGRANICZAJĄCA TERENY O RÓŻNYM PRZEZNACZENIU LUB RÓŻNYCH ZASADACH ZAGOSPODAROWANIA
-  MAKSYMALNA NIEPRZEKRACZALNA LINIA ZABUDOWY WRAZ Z ODLEGŁOŚCIĄ W METRACH
-  TEREN ZABUDOWY MIESZKANIOWEJ WIELORODZINNEJ
-  TEREN DROGI WEWNĘTRZNEJ