

## **PROJEKT BUDOWLANY**

**OBIEKT:** *Przebudowa drogi dojazdowej do gruntów rolnych  
w obrębie geodezyjnym Babin (Słomczyce – Huby)  
na dz, nr 206*

**INWESTOR:** *Gmina Strzałkowo  
ul. Aleja Prymasa Wyszyńskiego 6  
62-420 Strzałkowo*

**ADRES:** *Słomczyce - Huby*

**BRANŻA:** *Drogowa*

**JEDNOSTKA  
PROJEKTOWA:** **KRESKA**  
**Obsługa Inwestycji Dariusz Żmijewski**  
**ul. Mieszka Starego 1. 62-502 Konin**  
**tel. 668 085 433**

**Opracowanie zawiera:**

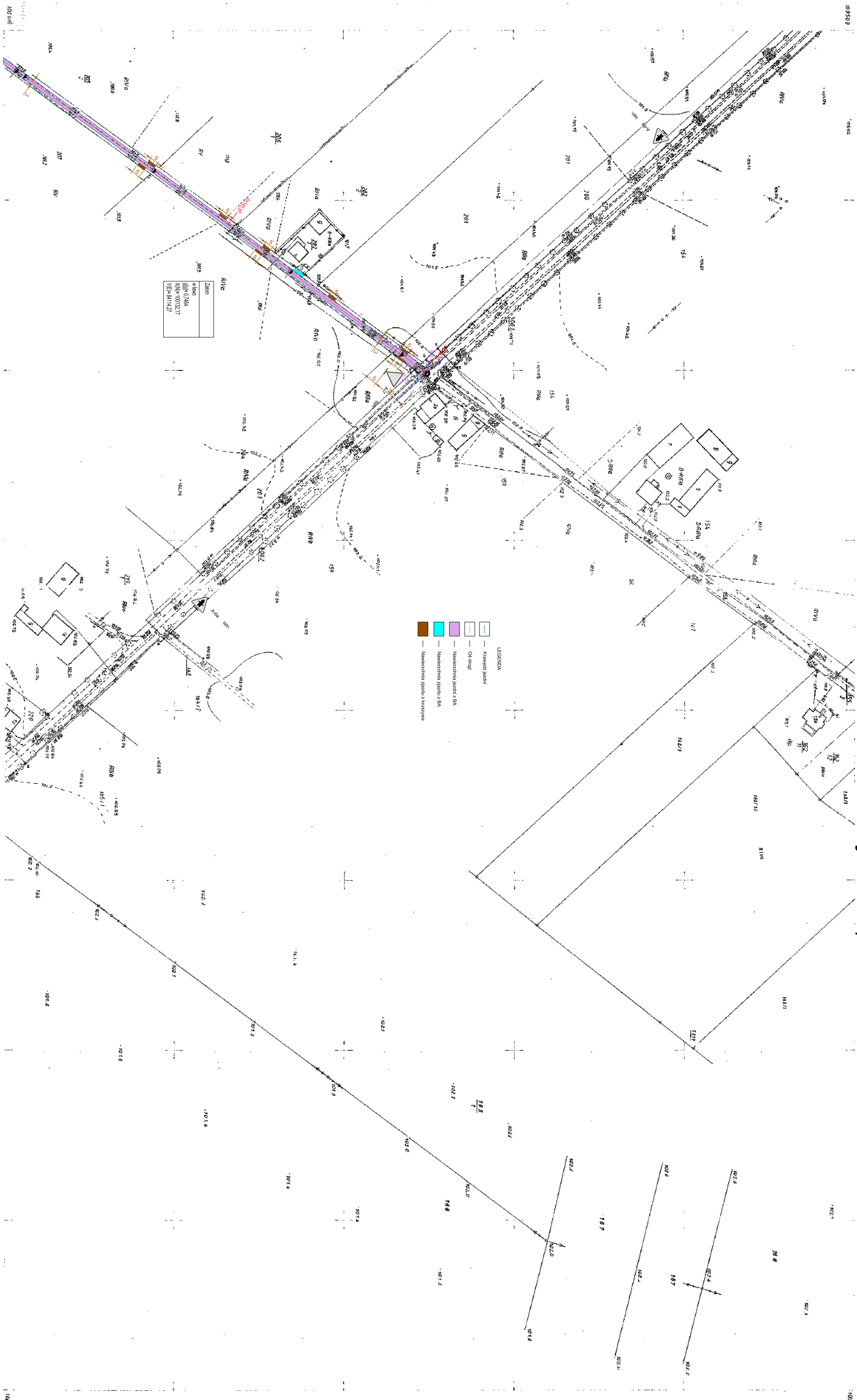
1. Strona tytułowa
2. Oświadczenia
3. Bioz
4. Opis techniczny
5. Dane projektowe
6. Uzgodnienia
7. Mapa orientacyjna
8. Plan sytuacyjny
9. Przekroje i profile

*Projekt opracował:*

*Dariusz Żmijewski*

**Projektant:**

*mgr inż. Paweł Kubiak*



LEGENDA

- Krawężel jezdni
- Os. drogi
- Namierzchnia jezdnia z BA
- Namierzchnia jezdnia z BA
- Namierzchnia jezdnia z krawężlami

Zamównik	W/BRD
Objekt	OSB=0764
Projekt	KNN=10012.17
Pracownia	VEP=4414.27

424.134.213  
1:1000

**MAPA ZASADNICZA**  
Zarządzona w 1987 r. przez  
OKRĘGOWE PRZEDSIĘBIORSTWO GEODEZYJNO-  
KARTOGRAFICZNE W POZNANIU  
PRACOWNIĘ TERENOWĄ W SŁUPCY

133.254  
312.011

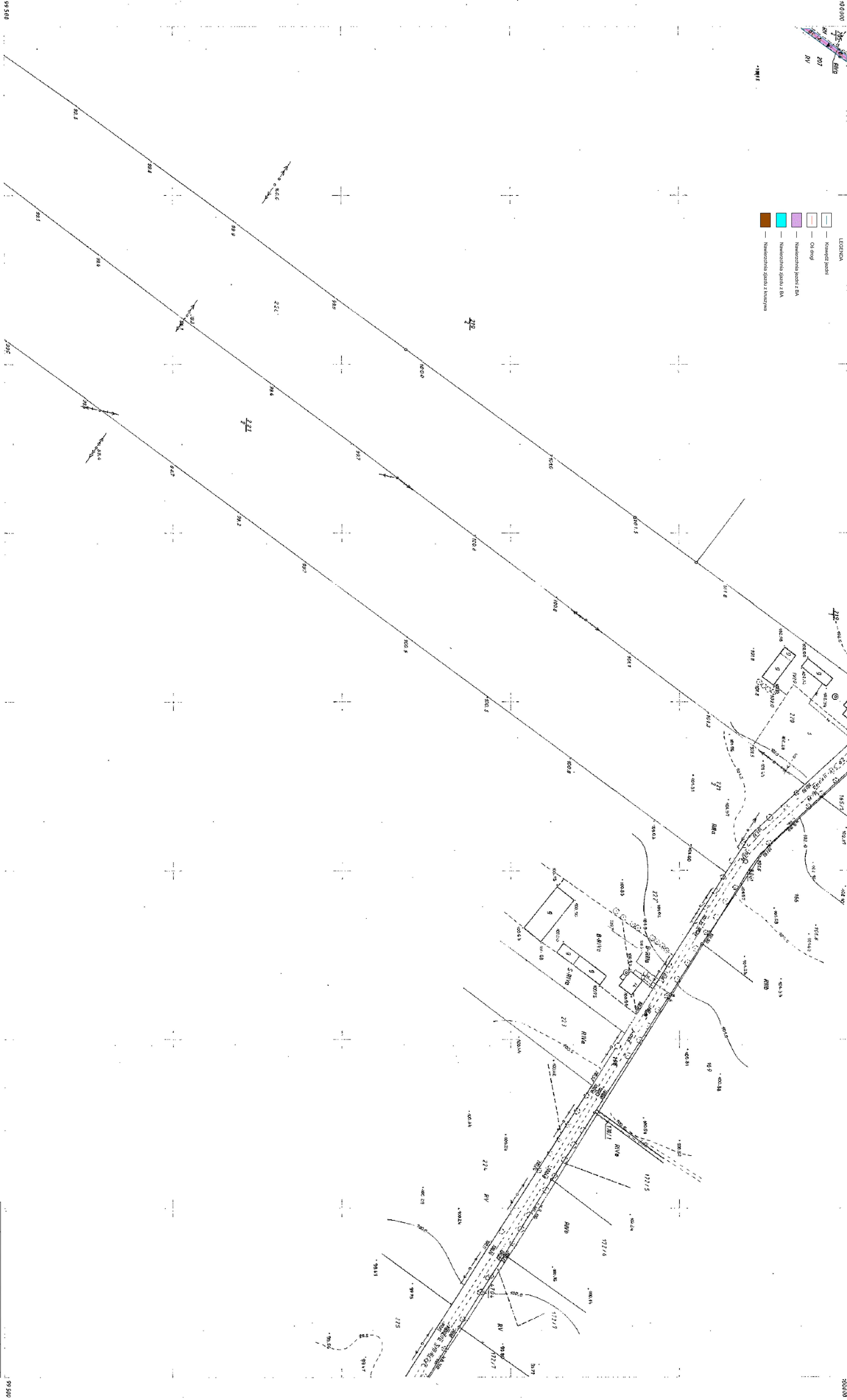
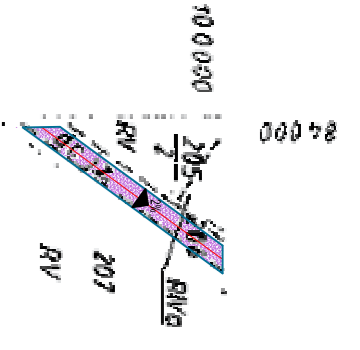
Gm. Strzałkowo  
wieś: Babino

Budowa	Druga gmina	Investor	Gmina Strzałkowo
Objekt	Przebudowa drogi odgrazdowej do parowozowni w obrębie spec. BSMN (Służboczeń-Huty) na dz. nr 206	Projekt opracował	Biuro Inżynierskie
Projekt opracował	Dr. inż. Zdzisław	Projektant	inż. Artur Szymczak
Projektant	inż. Artur Szymczak	Skala	1:1000
Data	Luty 2016 r.		

# Gm. Strzałkowo woj. wielkopolskie

LEGENDA

[Symbol linii przerywanej]	Konwerty jaszeli
[Symbol linii ciągłej]	Ol. drog
[Symbol linii przerywanej]	Nawierzchnia jezdni z BA
[Symbol linii przerywanej]	Nawierzchnia jezdni z BA
[Symbol linii przerywanej]	Nawierzchnia jezdni z BA
[Symbol linii przerywanej]	Nawierzchnia jezdni z wierzchnio



424.312.011  
1:1000

**MAPA ZASADNICZA**  
Zatwierdzona w 1987 r. przez  
OKRĘGOWE PRZEDSIĘBIORSTWO GEODEZYJNO-  
KARTOGRAFICZNE W POZNAŃU  
PRACOWNIĘ TERENOWĄ W ŚLUPCY

TREŚĆ AKTUALIZACJI

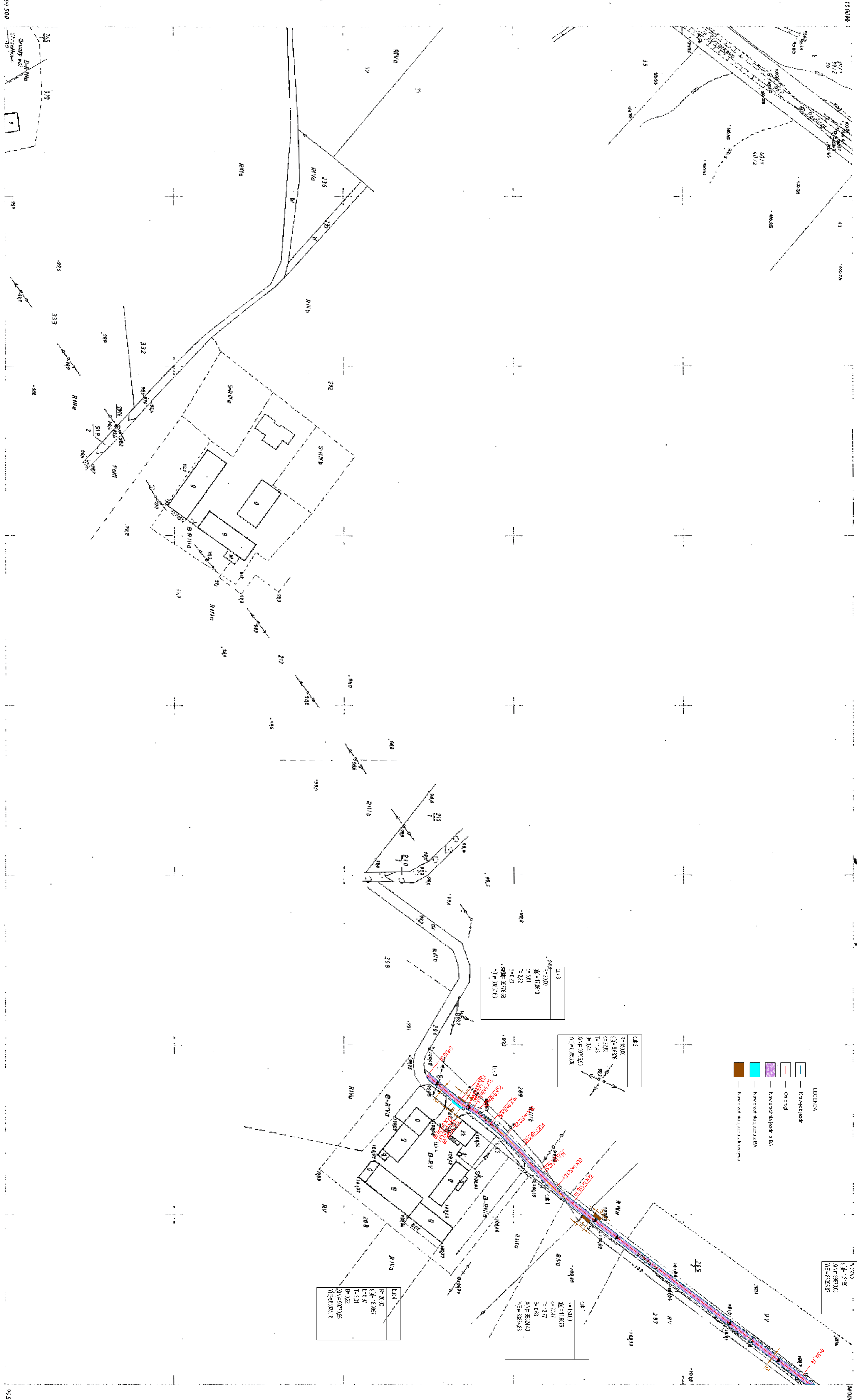
1	1
2	2
3	3
4	4
5	5
6	6
7	7
8	8
9	9
10	10
11	11
12	12
13	13
14	14
15	15
16	16
17	17
18	18
19	19
20	20
21	21
22	22
23	23
24	24
25	25
26	26
27	27
28	28
29	29
30	30
31	31
32	32
33	33
34	34
35	35
36	36
37	37
38	38
39	39
40	40
41	41
42	42
43	43
44	44
45	45
46	46
47	47
48	48
49	49
50	50
51	51
52	52
53	53
54	54
55	55
56	56
57	57
58	58
59	59
60	60
61	61
62	62
63	63
64	64
65	65
66	66
67	67
68	68
69	69
70	70
71	71
72	72
73	73
74	74
75	75
76	76
77	77
78	78
79	79
80	80
81	81
82	82
83	83
84	84
85	85
86	86
87	87
88	88
89	89
90	90
91	91
92	92
93	93
94	94
95	95
96	96
97	97
98	98
99	99
100	100

134.213  
012  
Gm. Strzałkowo  
wiel. Babia

Budowa	Droga gminna	Inwestor
Opis	Przebudowa drogi dojazdowej do gruntów rolnych w obrębie geod. Babia (Stomczyce-Hudy) na dz. nr 206	Gmina Strzałkowo
Tytuł	PLAN STYTUACYJNY	
Projekt ogólny	Andrzej Zieliński	Bratna Droga
Projektant	inż. Andrzej Szyszczak	Skala
Data	Luty 2016r.	1:1000

Zamów  
Wzrost 1,3189  
X(N)=9970,03  
Y(E)=83956,87

- LEGENDA
- Kierunki jezdni
  - Okręgi
  - Nawierzchnia jezdni z BA
  - Nawierzchnia jezdni z BA
  - Nawierzchnia jezdni z BA
  - Nawierzchnia jezdni z BA



Luk 3

R=20,00
g(0)=17,8010
L=3,61
E=2,82
B=0,20
X(N)=99776,38
Y(E)=83837,88

Luk 2

R=150,00
g(0)=9,8878
L=22,83
E=11,43
B=0,44
X(N)=99795,80
Y(E)=83833,38

Luk 1

R=150,00
g(0)=11,6576
L=27,47
E=13,77
B=0,83
X(N)=99824,40
Y(E)=83884,83

Luk 4

R=20,00
g(0)=18,9937
L=3,97
E=3,01
B=0,12
X(N)=99770,65
Y(E)=83833,16

424.311.052  
1:1000

**MAPA ZASADNICZA**  
Zatwierdzona w 1987 r. przez  
OKRĘGOWE PRZEDSIĘBIORSTWO GEODEZYJNO-  
KARTOGRAFICZNE W POZNAŃU  
PRACOWNIĘ TERENOWĄ W SKURCY

WZRÓST NAKRĘCIK

0,1	0,2	0,3	0,4	0,5	0,6	0,7	0,8	0,9	1,0	1,1	1,2	1,3	1,4	1,5	1,6	1,7	1,8	1,9	2,0	2,1	2,2	2,3	2,4	2,5	2,6	2,7	2,8	2,9	3,0	3,1	3,2	3,3	3,4	3,5	3,6	3,7	3,8	3,9	4,0	4,1	4,2	4,3	4,4	4,5	4,6	4,7	4,8	4,9	5,0	5,1	5,2	5,3	5,4	5,5	5,6	5,7	5,8	5,9	6,0	6,1	6,2	6,3	6,4	6,5	6,6	6,7	6,8	6,9	7,0	7,1	7,2	7,3	7,4	7,5	7,6	7,7	7,8	7,9	8,0	8,1	8,2	8,3	8,4	8,5	8,6	8,7	8,8	8,9	9,0	9,1	9,2	9,3	9,4	9,5	9,6	9,7	9,8	9,9	10,0
-----	-----	-----	-----	-----	-----	-----	-----	-----	-----	-----	-----	-----	-----	-----	-----	-----	-----	-----	-----	-----	-----	-----	-----	-----	-----	-----	-----	-----	-----	-----	-----	-----	-----	-----	-----	-----	-----	-----	-----	-----	-----	-----	-----	-----	-----	-----	-----	-----	-----	-----	-----	-----	-----	-----	-----	-----	-----	-----	-----	-----	-----	-----	-----	-----	-----	-----	-----	-----	-----	-----	-----	-----	-----	-----	-----	-----	-----	-----	-----	-----	-----	-----	-----	-----	-----	-----	-----	-----	-----	-----	-----	-----	-----	-----	-----	-----	-----	-----	------

133.254  
051  
052  
424.312.071  
Gm. Strzałkowo  
Wzrost Babini Otędrzy

Budowa	Dróg gmina	Investor	Gmina Strzałkowo
Opis	Przebudowa drogi dojazdowej do ul. Słowackiej w miejscowości Babini (Słomczyński-Filipiński) ul. nr 208		
Temat	PLAN SYTUACYJNY		
Projekt opracował	Dariusz Zbilwecki		
Projektant	inż. Andrzej Szymczak		
Data	Luty 2016r.	Skala	1:1000

Pk. = 0,00  
Rze = 102,20

Pk. = 220,00  
Rze = 101,58

Pk. = 300,00  
Rze = 101,35

Pk. = 440,00  
Rze = 101,15

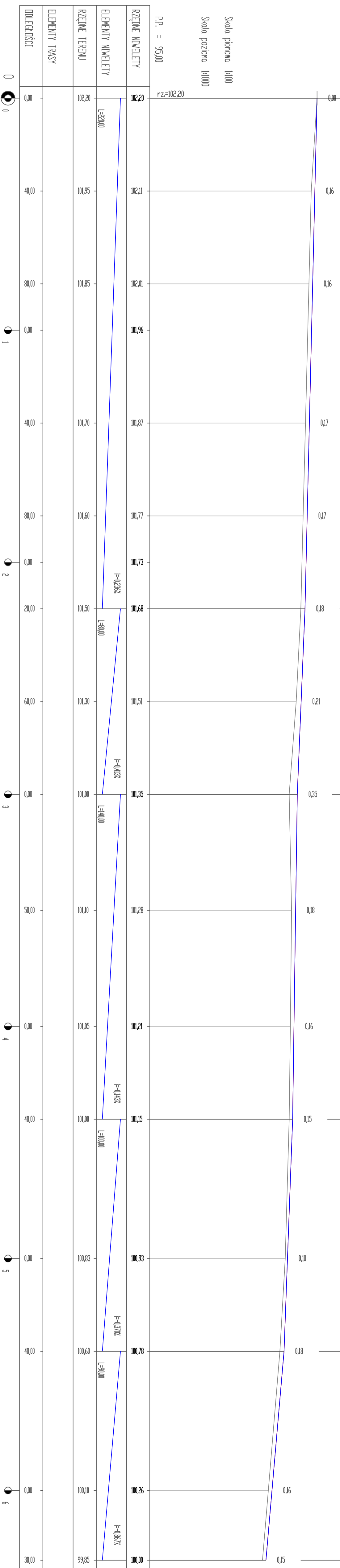
Pk. = 540,00  
Rze = 100,78

Pk. = 630,00  
Rze = 100,00

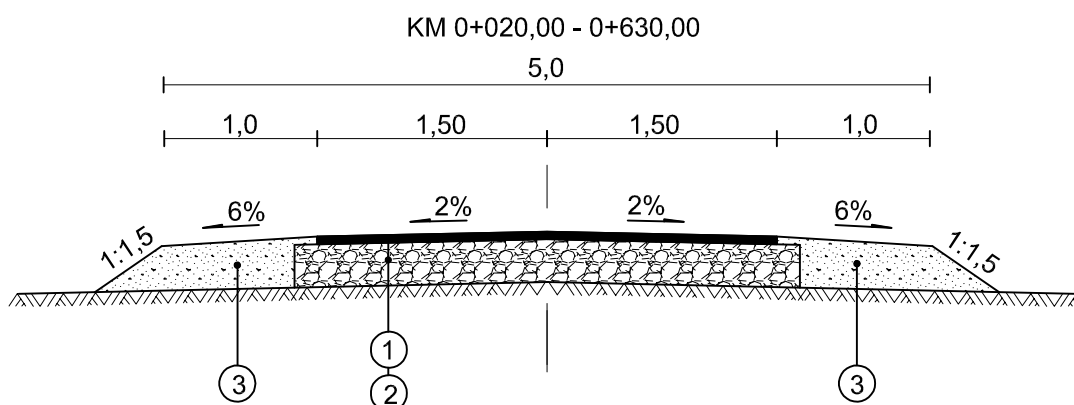
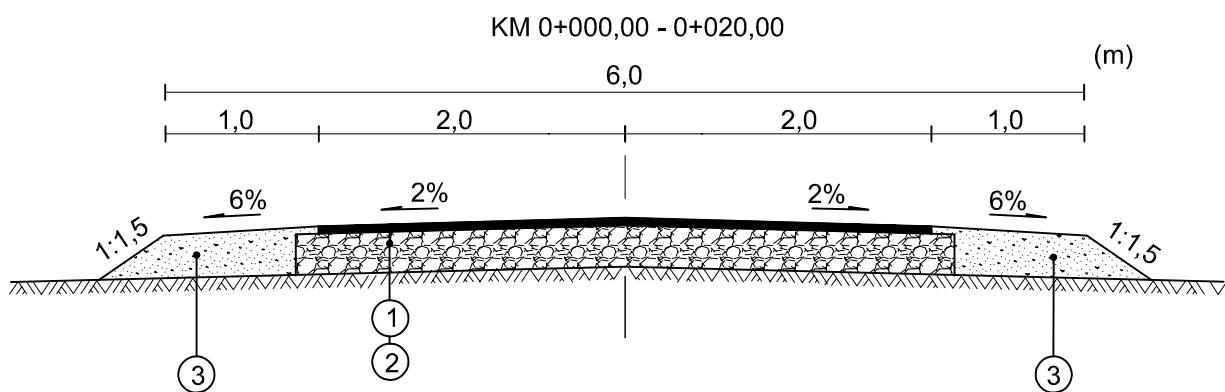
Skala pionowa 1:100  
Skala pozioma 1:1000

P.P. = 95,00

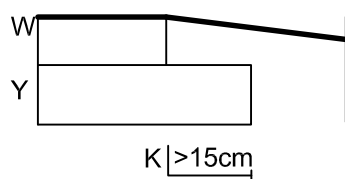
rz.=102,20



Budowa	Droga gminna	Investor
Objekt	Przebudowa drogi dojazdowej do gruntów rolnych w obrębie geod. Babin (Stomczyce - Huby) na dz. nr 206	Gmina Strzalkowo
Treść	PROFIL PODŁUŻNY	
Projekt opracował	Dariusz Zmijedwski	Branża drogowa
Projektant	mgr inż. Paweł Kubiak	Skala 1:100
Data	Luty 2016r	1:1000



- ① – Warstwa ścieralna z betonu asfaltowego KR-1 gr 5cm
- ② – Górna w-wa podbudowy z kruszywa łamanego 0-31mm gr. w-wy 15m.
- ③ – Pobocze gruntowe



K - krawędź jezdni  
W - warstwa ścieralna  
y - podbudowa

Budowa	Droga gminna		Inwestor Gmina Strzałkowo
Obiekt	Przebudowa drogi dojazdowej do gruntów rolnych w obrębie geod. Babin (Słomczyce - Huby) na dz. nr 206		
Treść	PRZEKROJE KONSTRUKCYJNE		
Projekt opracował	Dariusz Żmijewski		Branża drogowa
Projektant	inż. Artur Szymczak		Skala 1:50
Data	Luty 2016r		