

- LEGENDA
- krawędź jezdni
 - krawędź pobocza
 - nawierzchnia jezdni
 - nawierzchnia zjazdu bitumicznego
 - nawierzchnia zjazdu z kruszywa tamanego

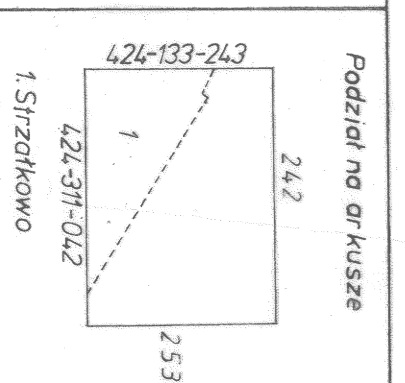
424-133-244

Powierzchnia
Województwo : wielkopolskie
Gmina : Strzałkowo

STRZAŁKOWO

Mapa zasadnicza 1:1000

1. Osnowa: poligonacja IIII, układ 45° i sieciacja IIII, poz. odn. Konst. ODKP Poznań r. 1978/7
2. Pomiar: szczegółów - metodą autogrametryczną ODKP Poznań i PPKK W-wa.
3. Mapa: siatka kwadratów osnowowa na koordynatach sylwacji i rzędów na autografii PPKK W-wa 1977.



OPRACOWANIE PRZEDSIĘWZIĘSTWA
GEODEZYJNO-KARTOGRAFICZNE W POZNAMIU

Kierownik robót
mgr T. Tomkowiak

Specjalista
mgr inż. Z. Kucharski

Specjalista
mgr inż. Z. Kucharski

Nr. k. rob. 075

Zmięty
Droga gminna

Przebudowa drogi dojazdowej do
gruntyń rejonu w obr. geod.
Strzałkowo ul. Polna, Dłuski AB

PLAN SYTUACYJNY

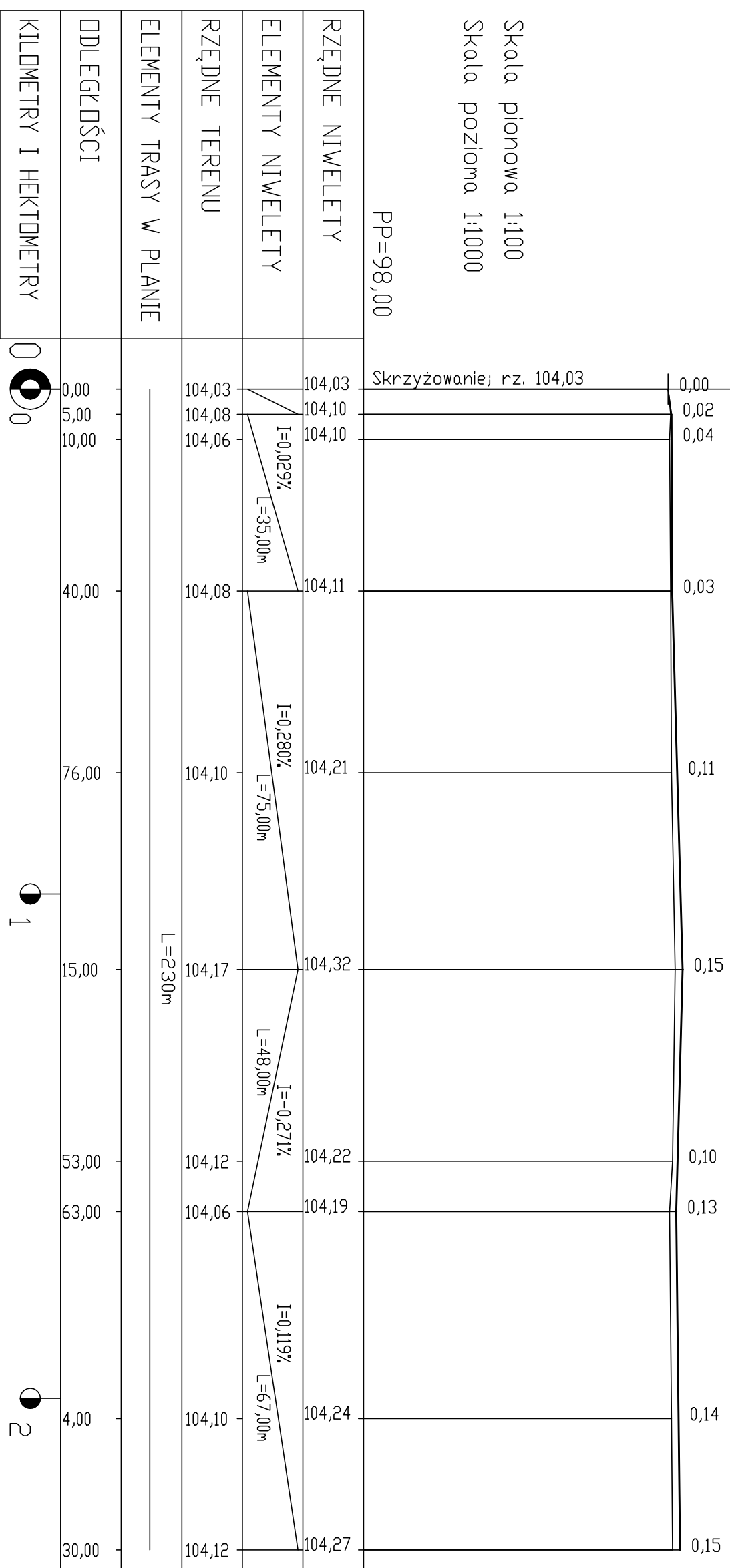
Projektant: mgr inż. Paweł Kubiak

Wykreslił: J. Wroch

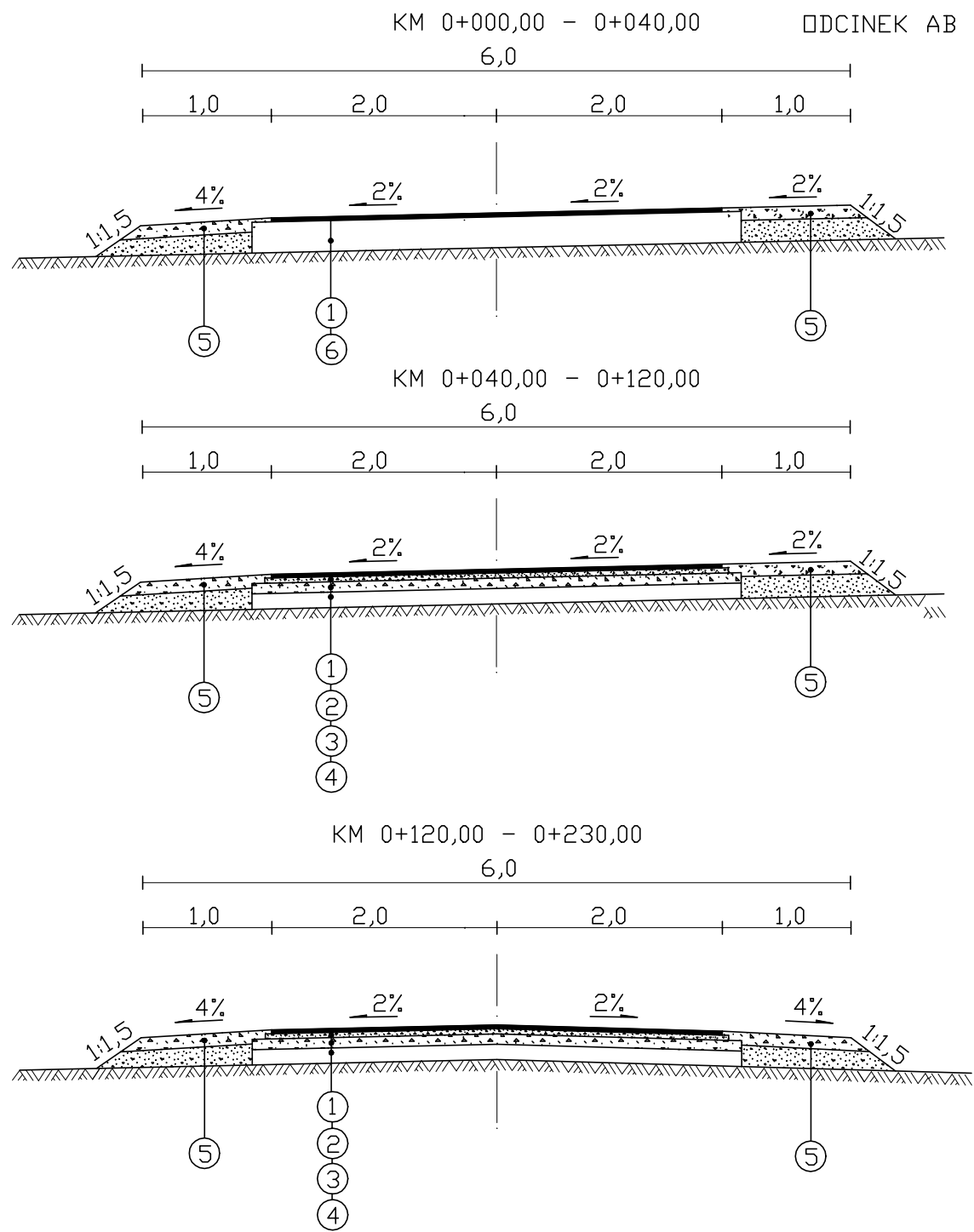
Treść opracowań	PLAN SYTUACYJNY	Projektant	mgr inż. Paweł Kubiak	Data	Marzec 2015r.
Projekt opracowań	Dłuski Złajewski	Projektant	mgr inż. Paweł Kubiak		
Projektant	mgr inż. Paweł Kubiak				
Data	Marzec 2015r.				



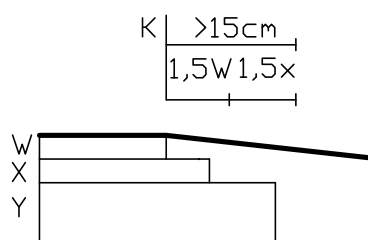
Skala pionowa 1:100
Skala pozioma 1:1000



Budowa	Droga gminna	Inwestor UG Strzałkowo
Objekt	Przebudowa drogi dojazdowej do gruntów rolnych w obrębie geodez. Strzałkowo ul. Polna A-B	
Treść	PROFIL PODLUŻNY	
Projekt opracował	Dariusz Żmijewski	Branża drogowa
Projektant	mgr inż. Paweł Kubiak	Skala 1: 100 1: 1000
	Marzec 2015r	



- ① - Warstwa ścieralna z betonu asfaltowego KR-1 gr 3cm
- ② - Warstwa wiążąca z betonu asfaltowego KR-1 gr 4cm
- ③ - Górna w-wa podbudowy z kruszywa łamanego 0-31,5mm gr. w-wy 8cm.
- ④ - Istniejąca nawierzchnia z kruszywa naturalnego
- ⑤ - Pobocze utwardzone kruszywem łamanym 0-31,5 gr w-wy 10cm
- ⑥ - Istniejąca nawierzchnia bitumiczna



K - krawędź jezdni
W - warstwa ścieralna
x - warstwa wiążąca
y - podbudowa

Budowa	Droga gminna		Inwestor UG Strzałkowo
Objekt	Przebudowa drogi dojazdowej do gruntów rolnych w obrębie geod. Strzałkowo ul. Polna o dcinek AB		
Treść	PRZEKROJE KONSTRUKCYJNE		
Projekt opracował	Dariusz Żmijewski		Branża drogowa
Projektant	mgr inż. Paweł Kubiak		Skala 1:50
Data	Marzec 2015r		