







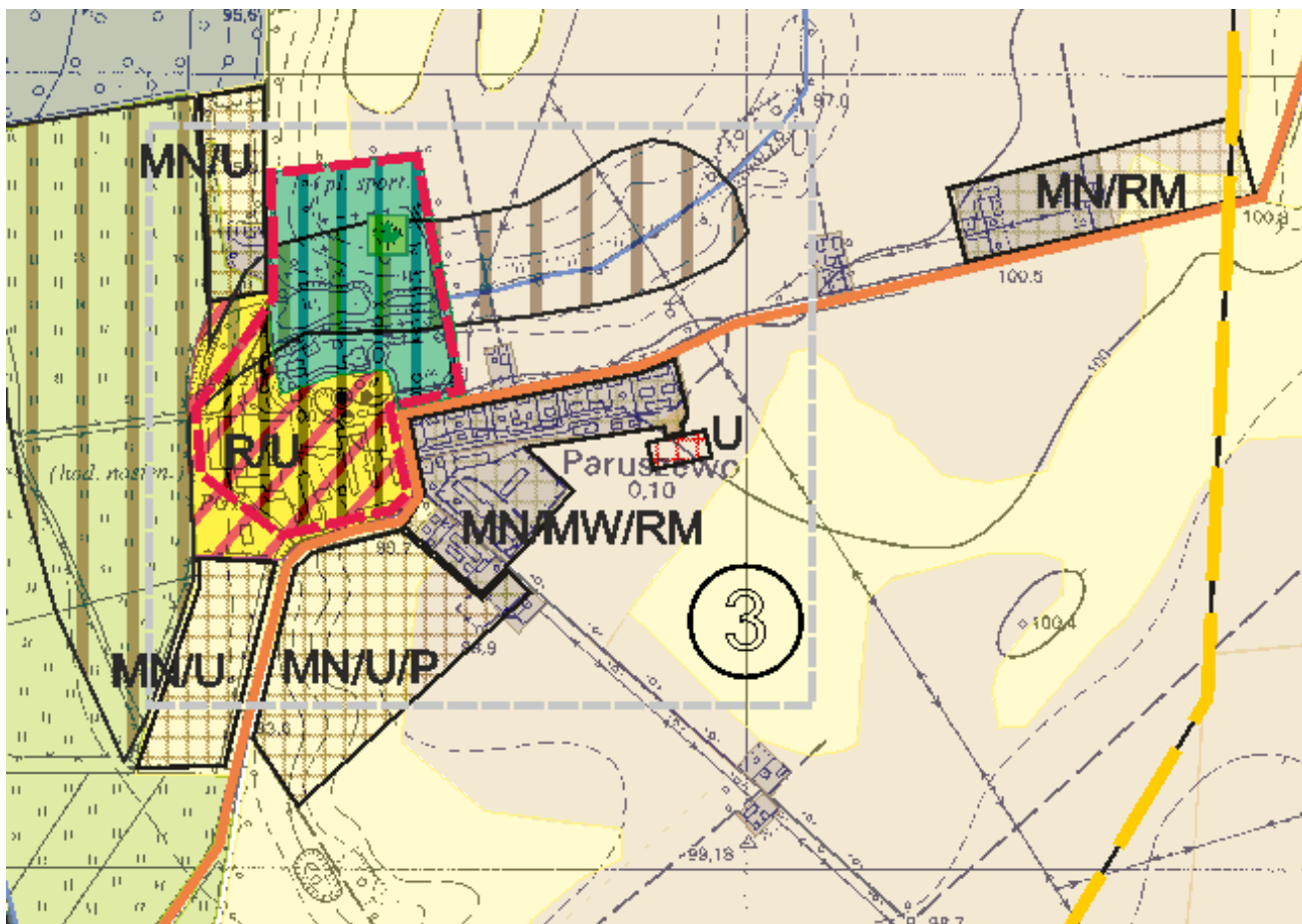
OBRĘB BABIN - REJON M. ŁĘŻEC /zmiana STUDIUM nr 3/










Kierunki zagospodarowania

- | | |
|---|---|
|  | - tereny o wiodącej funkcji mieszkaniowej jednorodzinnej |
|  | - tereny o wiodącej funkcji mieszkaniowej wielorodzinnej |
|  | - tereny o wiodącej funkcji zabudowy zagrodowej |
|  | - tereny o wiodącej funkcji obiektów produkcyjnych
składów i magazynów |
|  | - tereny infrastruktury technicznej - elektroenergetyka -
elektrownie wiatrowe, wraz z niezbędną infrastrukturą
techniczną i drogową, tereny rolnicze |
|  | - granica strefy ochronnej wokół obszaru przeznaczonego
na lokalizację elektrowni wiatrowych |

PARUSZEWO / zmiana STUDIUM nr 3/



Kierunki zagospodarowania

- | | |
|---|--|
|  | - tereny o wiodącej funkcji mieszkaniowej jednorodzinnej |
|  | - tereny o wiodącej funkcji mieszkaniowej wielorodzinnej |
|  | - tereny o wiodącej funkcji zabudowy zagrodowej |
|  | - tereny o wiodącej funkcji obiektów produkcyjnych
składów i magazynów |
|  | - obszary i tereny górnicze - teren powierzchniowej
eksploatacji kruszywa |
|  | - tereny o wiodącej funkcji usługowej, w tym usługi
o charakterze publicznym |
|  | - tereny o wiodącej funkcji obsługi produkcji w gosp.
rolnych, hodowlanych, ogrodniczych oraz gosp. leśnych |

