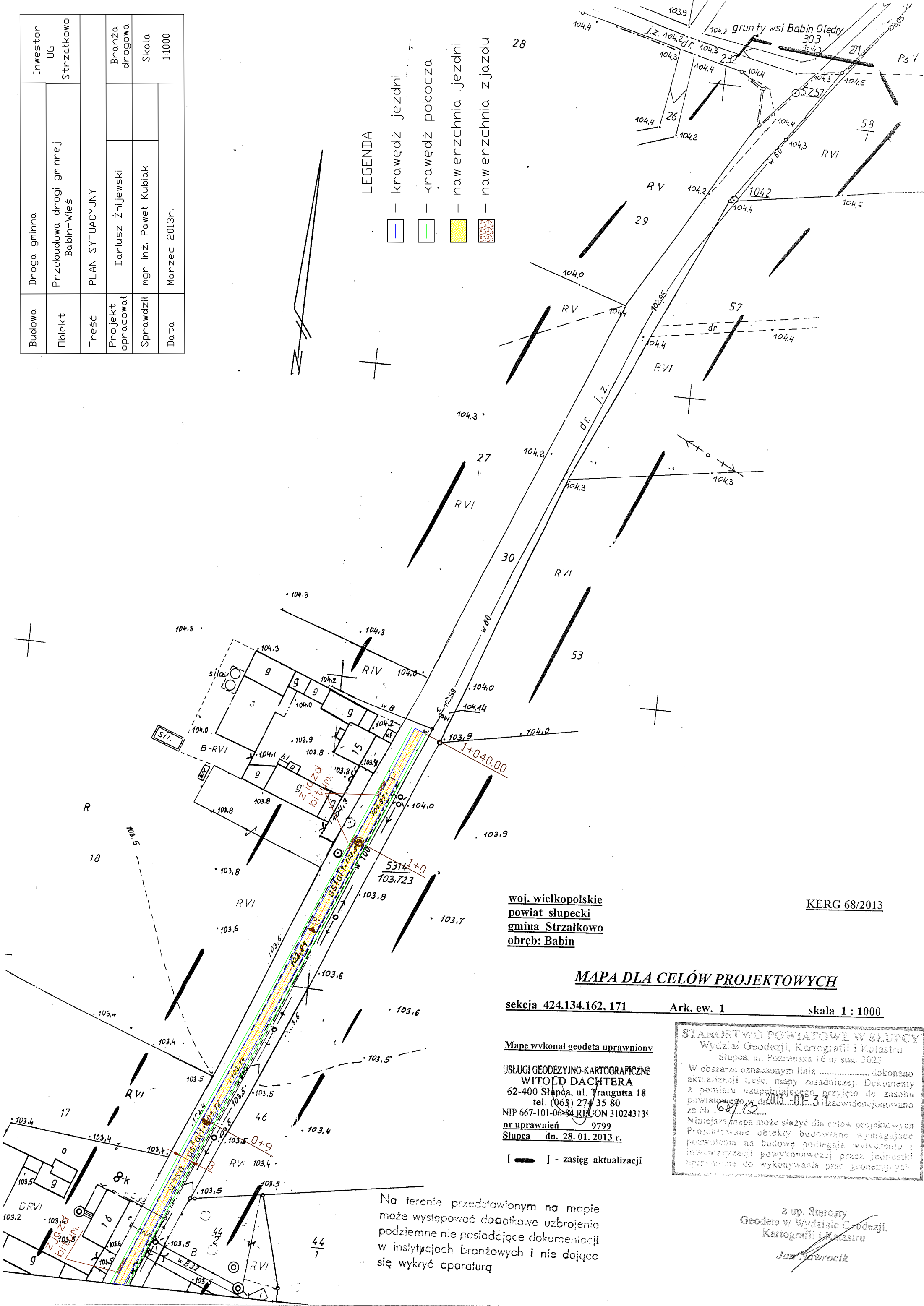
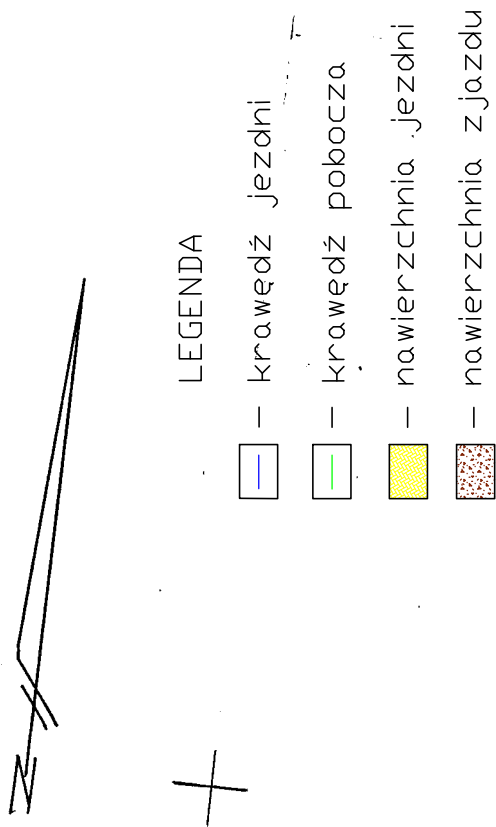


Budowa	Droga gminna	Investor UG Strzałkowo
Objekt	Przebudowa drogi gminnej Babin-Wieś	
Treść	PLAN SYTUACYJNY	
Projekt opracował	Dariusz Żmijewski	Branża drogowa
Sprawdził	mgr inż. Paweł Kubiak	Skala 1:1000
Data	Marzec 2013r.	



woj. wielkopolskie
powiat słupecki
gmina Strzałkowo
obreb: Babin

KERG 68/2013

MAPA DLA CELÓW PROJEKTOWYCH

sekcja 424.134.162, 171 Ark. ew. 1 skala 1:1000

Mapę wykonał geodeta uprawniony

USŁUGI GEODEZYJNO-KARTOGRAFICZNE
WITOLD DACHTERA
62-400 Słupca, ul. Traugutta 18
tel. (063) 274 35 80
NIP 667-101-06-84 REGON 310243134
nr uprawnień 9799
Słupca dn. 28. 01. 2013 r.

[—] - zasięg aktualizacji

STAROSTWO POWIATOWE W SŁUPCY
Wydział Geodezji, Kartografii i Katastru
Słupca, ul. Poznańska 16 nr staj. 3023

W obszarze oznaczonym linią dokonano aktualizacji treści mapy zasadniczej. Dokumenty z pomiaru uzupełniającego przyjęto do zasobu powiatowego w dn. 2013-01-31 i zawnidencjonowano za Nr 68/13

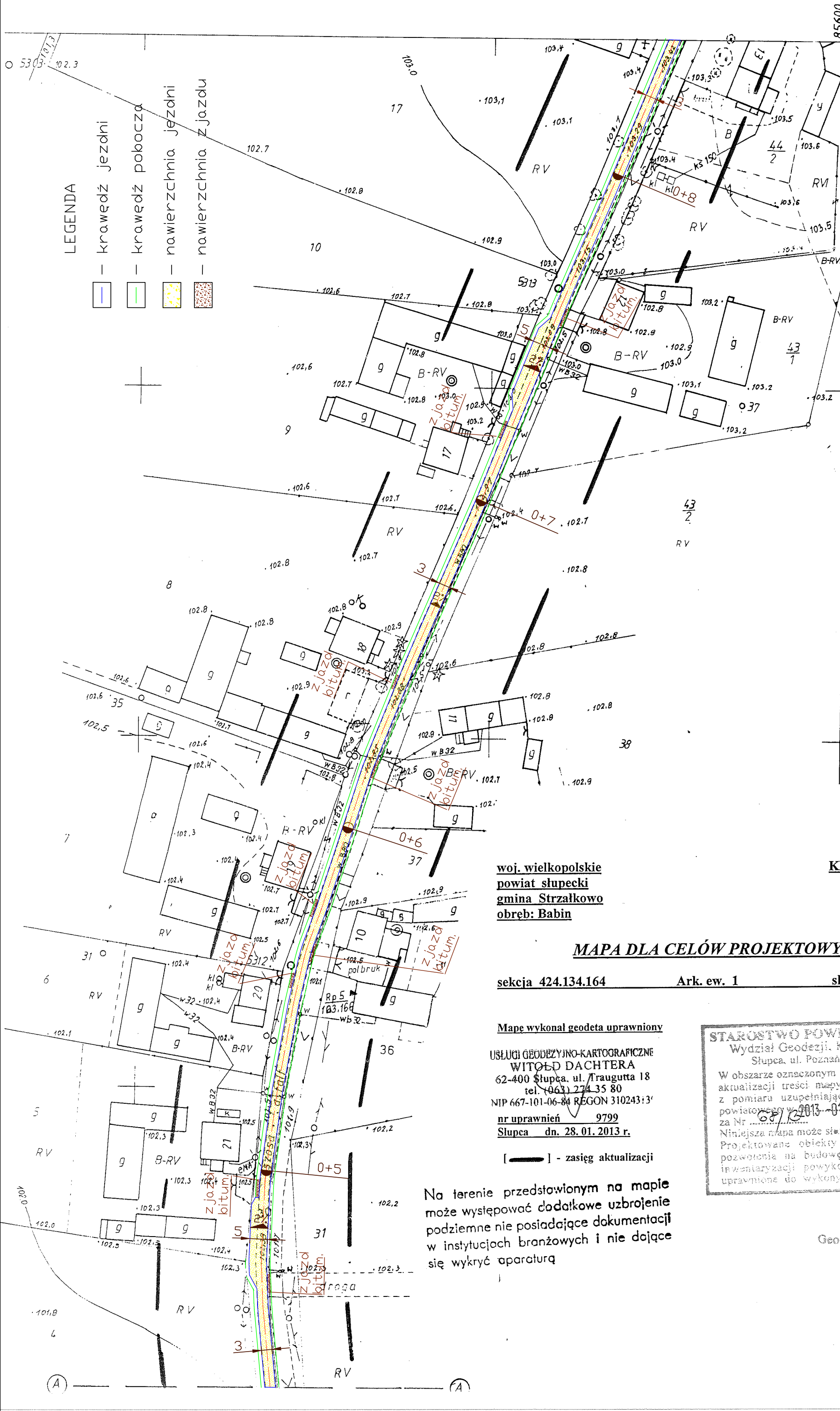
Niniejsza mapa może służyć dla celów projektowych. Projektowane obiekty budowlane wymagające pozwolenia na budowę podlegają wytyczeniu i inwentaryzacji powykonawczej przez jednostki uprawnione do wykonywania prac geodezyjnych.

Na terenie przedstawionym na mapie może występować dodatkowe uzbrojenie podziemne nie posiadające dokumentacji w instytucjach branżowych i nie dające się wykryć aparaturą

z up. Starosty
Geodeta w Wydziale Geodezji,
Kartografii i Katastru
Jan Nawrociak

LEGENDA

- krawędź jezdni
- krawędź pobocza
- nawierzchnia jezdni
- nawierzchnia zjazdu



Inwestor UG Strzałkowo		Branża drogowa		Skala 1:1000	
Droga gminna		Przebudowa drogi gminnej Babin-Wieś		PLAN SYTUACYJNY	
Projekt opracował		Sprawdził		Data	
Dariusz Żmijewski		mgr inż. Paweł Kubiak		Marzec 2013r.	
Treść		Projekt opracował		Data	
Droga gminna		Przebudowa drogi gminnej Babin-Wieś		PLAN SYTUACYJNY	
Projekt opracował		Sprawdził		Data	
Dariusz Żmijewski		mgr inż. Paweł Kubiak		Marzec 2013r.	

woj. wielkopolskie
powiat słupecki
gmina Strzałkowo
obwód: Babin

KERG 68/2013

MAPA DLA CELÓW PROJEKTOWYCH

sekcja 424.134.164 Ark. ew. 1 skala 1 : 1000

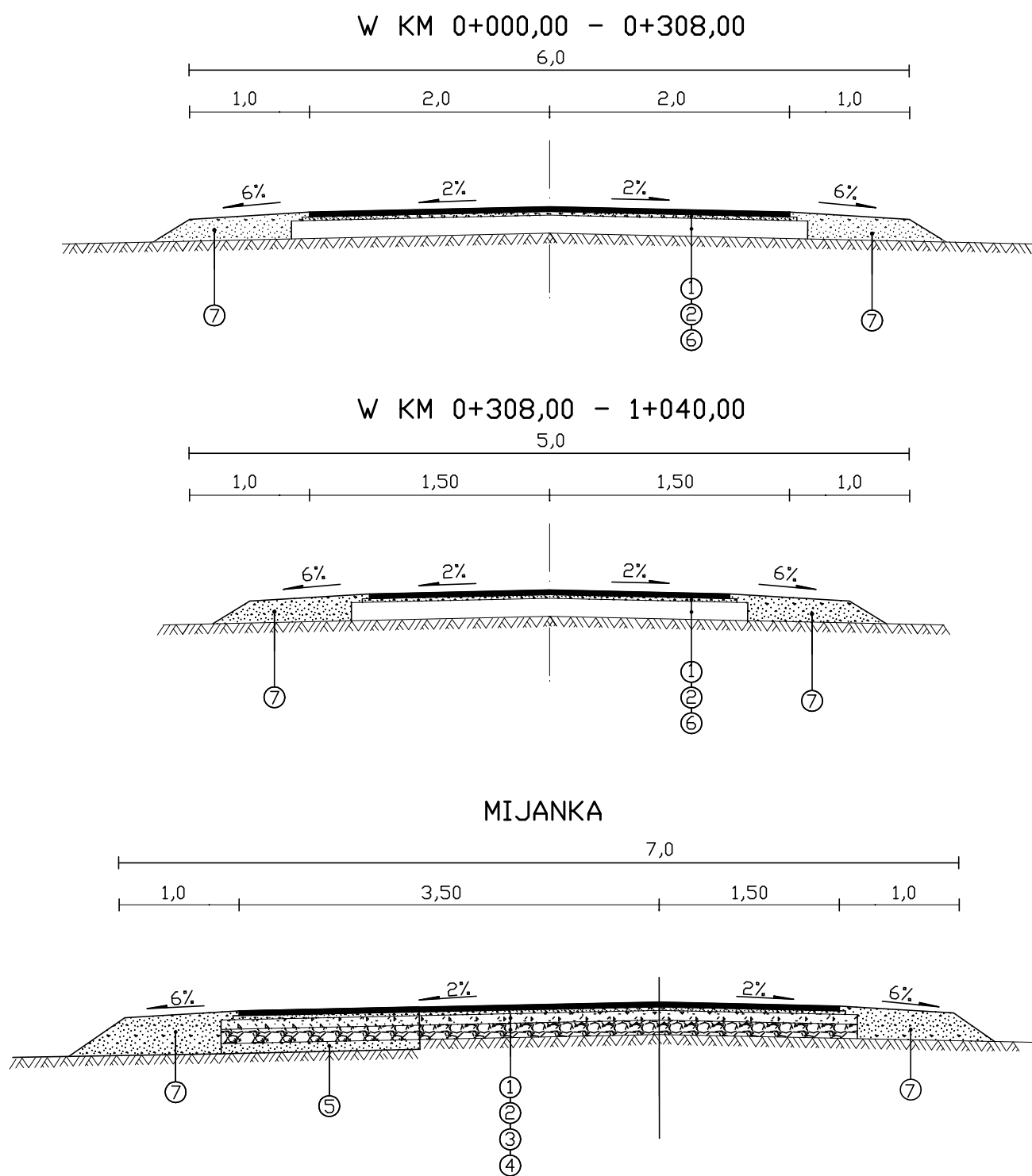
Mapę wykonał geodeta uprawniony
USŁUGI GEODEZYJNO-KARTOGRAFICZNE
WITOLD DACHTERA
62-400 Słupca, ul. Traugutta 18
tel. (063) 274 35 80
NIP 667-101-06-84 REGON 31024313
nr uprawnień 9799
Słupca dn. 28.01.2013 r.

STAROSTWO POWIATOWE W SŁUPCY
Wydział Geodezji, Kartografii i Katastru
Słupca, ul. Poznańska 16 nr stat. 3023
W obszarze oznaczonym linią dokonano aktualizacji treści mapy zasadniczej. Dokumenty z pomiaru uzupełniającego przyjęto do zasobu powiatowego w 2013-01-31 zzewidencjonowano za Nr 68/2013-01-31
Niniejsza mapa może służyć dla celów projektowych. Projektowane obiekty budowlane wymagające pozwolenia na budowę podlegają wytyczeniu i inwentaryzacji powykonawczej przez jednostki uprawnione do wykonywania prac geodezyjnych.

[———] - zasięg aktualizacji

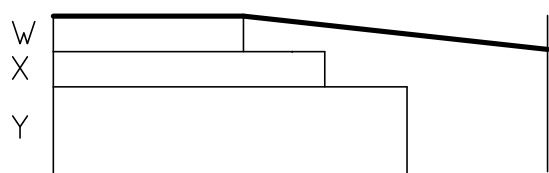
Na terenie przedstawionym na mapie może występować dodatkowe uzbrojenie podziemne nie posiadające dokumentacji w instytucjach branżowych i nie dające się wykryć aparaturą

z up. Starosty
Geodeta w Wydziale Geodezji,
Kartografii i Katastru
Jan Krawczyk



- ① - Warstwa ścieralna z betonu asfaltowego dla ruchu KR-1 gr 4cm
- ② - Warstwa wyrównawcza z betonu asfaltowego dla ruchu KR-1 śr gr 3cm
- ③ - Górna w-wa podbudowy na poszerzeniu z mieszanki tłuczni stab. mech 0-31mm gr 8cm.
- ④ - Dolna w-wa podbudowy na poszerzeniu z mieszanki tłuczni stab. mech 0-63mm gr 12cm.
- ⑤ - Warstwa odsączająca ze żwiru średnioziarnistego gr 10cm
- ⑥ - Istniejąca nawierzchnia asfaltowa.
- ⑦ - Pobocze gruntowe

K | >15cm
 1,5W | 1,5x



K-krawędź jezdni
 W-warstwa ścieralna
 x-warstwa wiążąca
 y-podbudowa

Budowa	Droga gminna	Inwestor UG Strzałkowo
Objekt	Przebudowa drogi gminnej w m-ci Babin	
Treść	PRZEKROJE KONSTRUKCYJNE	
Projekt opracował	Dariusz Żmijewski	Branża drogowa
Sprawdził	mgr inż. Paweł Kubiak	Skala
Data	Marzec 2013r	1:50