

UCHWAŁA NR XIII/87/03
RADY GMINY STRZAŁKOWO
z dnia 23 października 2003r.

w sprawie : **miejscowego planu zagospodarowania przestrzennego gminy Strzałkowo**
w obrębie geodezyjnym Wólka w rejonie skrzyżowania drogi krajowej nr 92
z drogą wojewódzką nr 260

Na podstawie art.18 ust.2 pkt 5 i art.40 ust. 1 ustawy z dnia 8 marca 1990r. o samorządzie gminnym / t.j Dz.U. z 2001r. Nr 142, poz.1591 , z 2002r. Nr 23, poz.220 , poz.558 , Nr 113, poz.984, Nr 153 , poz.1271, Nr 214 , poz. 1806 oraz z 2003r. Nr 30 , poz.717 / oraz art.10 ust.3, w związku z art.36 ust.3 i art.26 ustawy z dnia 7 lipca 1994r.o zagospodarowaniu przestrzennym / t.j. Dz.U. z 1999r. Nr 15, poz.139, z 1999 r. Nr 15, poz.139, Nr 41, poz. 412 i Nr 111, poz. 1279, z 2000 r. Nr 12, poz.136, Nr 109, poz. 1157 i Nr 120, poz. 1268 oraz z 2001 r. Nr 5, poz. 42, Nr 14, poz. 124, Nr 100, poz. 1085, Nr 115, poz. 1229 , Nr 154, poz. 1804 , z 2002r. Nr 25, poz.253, Nr 130, poz.1112 /, art. 85 ust.2 ustawy o planowaniu i zagospodarowaniu przestrzennym /Dz.U. z 2003 r. Nr 80 , poz. 717 / oraz art. 7 ust.1 ustawy z dnia 3 lutego 1995 r. o ochronie gruntów rolnych i leśnych /Dz. U. Nr 16 , poz. 78, z 1997r. Nr 60 , poz.370, Nr 80, poz. 1079, z 1998r. Nr 106, poz. 668, z 2000r. Nr 12, poz. 136, z 2001r. Nr 81, poz.875, Nr 100, poz. 1085 i z 2002r. Nr 113, poz.984 oraz z 2003r. Nr 80, poz.717 . / **Rada Gminy Strzałkowo** uchwala co następuje :

ROZDZIAŁ I

USTALENIA OGÓLNE

§ 1.

1. Uchwala się miejscowy plan zagospodarowania przestrzennego gminy Strzałkowo w obrębie geodezyjnym Wólka w rejonie skrzyżowania drogi krajowej nr 92 z drogą wojewódzką nr 260.
2. Granice terenów objętych planem przedstawiono na rysunku pod tytułem „miejscowy plan zagospodarowania przestrzennego gminy Strzałkowo w obrębie geodezyjnym Wólka w rejonie skrzyżowania drogi krajowej nr 92 z drogą wojewódzką nr 260 skala 1: 1000 ”, który jest integralną częścią niniejszej uchwały ,stanowiący do niej załącznik .
3. Zakres ustaleń planu dotyczy :
 - a) przeznaczenia terenów na różne funkcje,

- b) przebiegu linii rozgraniczających tereny o różnym przeznaczeniu i sposobie zagospodarowania ,
- c) nieprzekraczalnych linii zabudowy,
- d) zasady podziału na działki,
- e) zasady obsługi w zakresie infrastruktury technicznej.

§ 2.

Ilekroć w dalszych przepisach niniejszej uchwały :

1. jest mowa o planie – należy rozumieć ustalenia planu , o którym mowa powyżej
2. jest mowa o uchwale – należy przez to rozumieć niniejszą uchwałę , o ile z treści przepisu nie wynika inaczej
3. jest mowa o rysunku planu – należy przez to rozumieć rysunki planu miejscowego stanowiące załączniki do niniejszej uchwały
4. usługach – należy przez to rozumieć wszelkie budynki lub budowle , które w całości lub części służą do działalności , której celem jest zaspokajanie potrzeb ludności , a nie wytwarzanie bezpośrednio metodami przemysłowymi dóbr materialnych
5. liczbie kondygnacji – należy przez to rozumieć minimalną lub maksymalną liczbę kondygnacji budynku , z wyjątkiem piwnic , suterren , antresoli oraz poddaszy nieużytkowych
6. kondygnacji pełnej – należy przez to rozumieć minimalną lub maksymalną liczbę kondygnacji budynku , z wyjątkiem piwnic, suterren, antresoli oraz poddaszy nieużytkowych
7. przeznaczenie podstawowe – jest to przeznaczenie dominujące na danym terenie,
8. przeznaczenie uzupełniające – jest to funkcja o, którą może być wzbogacone przeznaczenie podstawowe, funkcja uzupełniająca może być dokonana jedynie przy realizacji funkcji podstawowej,
9. usługach nieuciążliwych – należy przez to rozumieć wszelką działalność gospodarczą nie powodującą wzmożonego hałasu, promieniowania , zanieczyszczenia powietrza wód powierzchniowych i podziemnych ,gleby jak również zwiększonego w sposób uciążliwy dla otoczenia ruchu samochodowego
10. usługach uciążliwych – należy przez to rozumieć wszelką działalność gospodarczą wiążącą się ze wzmożeniem hałasu , wytwarzaniem odorów , zwiększeniem w sposób uciążliwy dla otoczenia ruchu samochodowego lecz nie w sposób szkodliwy oddziałujący na środowisko,

11. szkodliwym oddziaływaniem na środowisko - należy przez to rozumieć wszelkie przekraczające dopuszczalne wielkości mogące znacząco wpływać na środowisko, w szczególności dotyczące wytwarzania hałasu, wibracji, promieniowania oraz zanieczyszczenia powietrza, gleby, wód powierzchniowych i podziemnych

§ 3.

Następujące oznaczenia liniowe w rysunku planu przedstawione w załączniku do uchwały są obowiązującymi ustaleniami planu.

1. linie rozgraniczające tereny o różnym sposobie użytkowania ściśle określone (linia ciągła) ,orientacyjne (linia przerywana),
2. linie rozgraniczające tereny o tym samym sposobie użytkowania orientacyjne (linia przerywana - cienka)

§ 4.

Przeznaczenia terenów na różne funkcje :

Ustała się następujące, według oznaczeń naniesionych na rysunkach planu, przeznaczenie terenów pod :

MN,U- tereny zabudowy mieszkaniowej, usług o charakterze nieuciążliwym,

UP - tereny zabudowy związane z realizacją celów publicznych,

TAG,MN – tereny aktywności gospodarczej, zabudowy mieszkaniowej,

TAG -1 - tereny aktywności gospodarczej,

TAG - 2 - tereny aktywności gospodarczej (produkcja, przetwórstwo, bazy i składy) ,

ZP - zielen parkowa,

KG - droga główna tranzytowa, skrzyżowanie z drogą wojewódzką,

KW - droga wojewódzka,

KD - drogi dojazdowe

IT - infrastruktura techniczna

§ 5.

Zasady obsługi w zakresie infrastruktury technicznej :

1. Zaopatrzenie w wodę odbywać się będzie z istniejącej sieci wodociągowej.
2. Odprowadzenie ścieków poprzez sieć kanalizacji sanitarnej gminy .
3. Do czasu realizacji gminnej sieci kanalizacyjnej ,obowiązek odprowadzenia ścieków do szczelnych , atestowanych zbiorników bezodpływowych.

4. Zaopatrzenie w energię elektryczną będzie kontynuowane z istniejącymi lub uzupełnianymi, w miarę potrzeb, sieci elektroenergetycznych (w miarę możliwości kablowych) oraz stacji transformatorowych. W przypadku konieczności realizacji dodatkowych stacji transformatorowych, inwestor musi udostępnić teren do ich lokalizacji.
5. Odległości budynków od napowietrznych linii elektroenergetycznych powyżej 1 kV, muszą być obliczone każdorazowo przy projektowaniu zagospodarowania działki lub terenu wg PN- 75/E-05100.
6. Prowadzenie infrastruktury technicznej nie związanej z funkcjonowaniem drogi takiej jak: kanalizacja sanitarna, wodociąg, sieć gazowa itd., należy lokalizować poza pasem drogowym drogi wojewódzkiej i drogi krajowej na terenach oznaczonych w planie symbolem IT, w pozostałych przypadkach w/w sieć infrastrukturalną należy projektować w liniach rozgraniczających dróg, poza jezdnią.
7. Parametry techniczne sieci infrastruktury technicznej, oraz szczegółowe ich rozmieszczenie w liniach rozgraniczających, zostaną określone w specjalistycznych opracowaniach branżowych, przygotowanych do wniosku o pozwolenie na budowę.

§ 6.

Szczególne warunki zagospodarowania terenu wynikające z potrzeb ochrony środowiska przyrodniczego i zdrowia ludzi.

1. Zakaz odprowadzania nie oczyszczonych ścieków bezpośrednio do gruntu i cieków wodnych.
2. Zakaz lokalizacji inwestycji, które mogą być szkodliwe dla zdrowia ludzi.
3. Utrzymanie drożności stałych i czasowych cieków wodnych oraz kanałów melioracyjnych przez odpowiednie zagospodarowanie działki lub zastosowanie przepustów.
4. Gromadzenie odpadów w miejscach wyłącznie do tego przeznaczonych i zapewnienie wywożenia odpadów na wysypisko.

§ 7.

Tymczasowe sposoby zagospodarowania, urządzenia oraz użytkowania terenów.

1. Do czasu zagospodarowania terenów na funkcje zgodne z planem tereny te mogą być użytkowane w sposób dotychczasowy.

ROZDZIAŁ II USTALENIA SZCZEGÓŁOWE

§ 8.

Uchwala się następujące ustalenia s z c z e g ó l o w e dla terenów objętych planem :

1.MN,U - tereny zabudowy mieszkaniowej, usług o charakterze nieuciążliwym,

- 1)tereny zabudowy mieszkaniowej, usług / drobne rzemiosło, handel detaliczny, gastronomia/
oraz możliwość lokalizacji usług które nie są zaliczone do przedsięwzięć mogących znacząco oddziaływać na środowisko,
- 2)dopuszcza się zabudowę realizowaną w formie zabudowy wolnostojącej i bliźniaczej ,
- 3) adaptuje się istniejącą zabudowę mieszkaniową wielorodzinną i zagrodową,
- 4)funkcje usługowe mogą być realizowane w obiektach wolnostojących lub w pomieszczeniach w budynkach mieszkalnych,
- 5)zabrania się prowadzenia oraz lokalizowania obiektów związanych z działalnością gospodarczą, którą zalicza się do przedsięwzięć mogących znacząco oddziaływać na środowisko,
- 6)w celu właściwego funkcjonowania w granicach własnych działki , należy zapewnić odpowiednią ilość miejsc parkingowych w zależności od charakteru usług,
- 7)obsługa komunikacyjna działki odbywać się będzie poprzez drogi dojazdowe i wewnętrzne,
- 8)minimalna szerokość frontu działki budowlanej wynosi 25 m., a minimalna powierzchnia działki budowlanej – 1200 m² , istnieje możliwość łączenia działek,
- 9)łączna powierzchnia zabudowy w tym utwardzone nawierzchnie, dojścia, dojazdy, parkingi, tarasy na działce nie może przekraczać 60% powierzchni działki , pozostałe 40 % działki ma stanowić teren biologicznie czynny,
- 10)wysokość budynków mieszkalnych nie może przekraczać dwóch kondygnacji,
- 11)wysokość budynków usługowych nie może przekraczać 1 kondygnacja plus poddasze użytkowe, dopuszcza się wyższe elementy budynków o charakterze akcentów architektonicznych,
- 12)wolnostojące budynki gospodarcze i garażowe należy realizować jako budynki jednokondygnacyjne,

13) dopuszcza się lokalizowanie budynków gospodarczych i garażowych :

- w odległości mniejszej niż 3 m od granicy działki, lecz nie mniej niż 1,5 m,
- bezpośrednio w granicy działki ścianą zewnętrzną bez otworów,

14) dachy strome o kącie nachylenia min. 27° , dla budynków, o których mowa w pkt.11 dopuszcza się dachy jednospadowe,

15) istniejące budynki mogą podlegać przebudowie i rozbudowie.

Ustala się zasady uzbrojenia przedstawione w ustaleniach ogólnych niniejszej uchwały.

2. UP - tereny zabudowy związane z realizacją celów publicznych,

1) przeznaczenie podstawowe – lokalizacja obiektów szkolnych i przedszkolnych wraz z urządzeniami towarzyszącymi, zabytkowy zespół dworsko – folwarczny /Rej.Zab.: A-400/142 z 2 grudnia 1987 r. ,A-241/1708 z 9 kwietnia 1975 r. – park, 527/268 z 30 grudnia 1996 r. – obora II/

2) przeznaczenie uzupełniające – funkcja mieszkaniowa realizowana w formie mieszkań służbowych,

3) łączna powierzchnia zabudowy w tym utwardzone nawierzchnie, dojścia, dojazdy, parkingi, tarasy na działce nie może przekraczać 60% powierzchni działki, pozostałe 40 % działki ma stanowić teren biologicznie czynny,

4) istniejące budynki mogą podlegać przebudowie i rozbudowie,

5) obsługa komunikacyjna terenu odbywać się będzie z istniejących drogi KD 2, oraz dróg wewnętrznych,

6) zasady podziału na działki budowlane : w przypadku możliwości realizacji dwóch inwestycji z zakresu usług publicznych może nastąpić podział działki stosownie do potrzeb,

7) wszelkie inwestycje oraz podziały na działki należy uzgodnić ze służbą konserwatorską.

Ustala się zasady uzbrojenia przedstawione w ustaleniach ogólnych niniejszej uchwały.

3. TAG 1 - tereny aktywności gospodarczej

1) przeznaczenie podstawowe – usługi komercyjne i produkcyjne we wszystkich dziedzinach działalności gospodarczej oraz transport, spedycja, składy i magazyny, obiekty obsługi ruchu drogowego, stacje paliw oraz gazu płynnego wraz z urządzeniami towarzyszącymi,

2) przeznaczenie uzupełniające – usługi publiczne, ciągi pieszo – rowerowe, lokalizacja obiektów

telekomunikacyjnych i nadawczo – odbiorczych, w tym konstrukcji wieżowych do 50 m wysokości n.p.t., / zgodnie z przepisami szczególnymi/, funkcję mieszkaniową należy realizować w formie mieszkania dla właściciela lub mieszkania służbowego,

- 3) łączna powierzchnia zabudowy w tym utwardzone nawierzchnie, dojścia, dojazdy, parkingi, tarasy na działce nie może przekraczać 80% powierzchni działki, pozostałe 20 % działki należy pozostawić jako powierzchnię biologicznie czynną, ze szczególnym uwzględnieniem zieleni izolacyjnej wzdłuż granic własności,
 - 4) obsługa komunikacyjna terenów odbywać się będzie poprzez istniejący system dróg oraz projektowany układ dróg równoległych do drogi głównej KG,
 - 5) ewentualne uciążliwości związane z prowadzeniem działalności gospodarczej nie mogą przekraczać granic terenu stanowiącego własność inwestora,
 - 6) w celu właściwego funkcjonowania w granicach własnych działki, należy zapewnić odpowiednią ilość miejsc parkingowych w zależności od charakteru prowadzonej działalności,
 - 7) ustala się minimalną powierzchnię nowo wydzielanych działek budowlanych na 2 500 m².
- Ustala się zasady uzbrojenia przedstawione w ustaleniach ogólnych niniejszej uchwały.

4.TAG- 2 - tereny aktywności gospodarczej (produkcja, przetwórstwo, bazy i składy)

- 1) przeznaczenie podstawowe – działalność produkcyjna we wszystkich dziedzinach działalności gospodarczej / rolniczej i produkcyjnej /, bazy sprzętowe i materiałowe, magazyny, istniejące budownictwo przemysłowe i składowe, urządzenia komunikacji samochodowej,
- 2) przeznaczenie uzupełniające - lokalizacja obiektów telekomunikacyjnych i nadawczo – odbiorczych, w tym konstrukcji wieżowych w tym konstrukcji wieżowych do 50 m wysokości n.p.t., / zgodnie z przepisami szczególnymi/, zabudowa mieszkaniowa w formie mieszkań dla właściciela lub mieszkania służbowego,
- 3) dopuszczalne kierunki przekształceń zabudowy istniejącej to: modernizacje, adaptacje i przebudowy istniejących obiektów z zachowaniem dominującej funkcji podstawowej oraz zabudowa odtworzeniowa po obiektach likwidowanych, urządzenia towarzyszące funkcji podstawowej, w tym związane z obsługą techniczną, transportową, usługową i handlową,
- 4) ewentualne uciążliwości związane z prowadzeniem działalności gospodarczej nie mogą przekraczać granic terenu stanowiącego własność inwestora,
- 5) w celu właściwego funkcjonowania w granicach własnych działki, należy zapewnić

odpowiednią ilość miejsc parkingowych w zależności od charakteru prowadzonej działalności,
6) obsługa komunikacyjna terenu odbywać się będzie poprzez drogę dojazdową KD-2 oraz drogi wewnętrzne.

Ustala się zasady uzbrojenia przedstawione w ustaleniach ogólnych niniejszej uchwały.

5.ZP - zielen parkowa,

zielen publiczna – park podworski przy szkole, zabytkowy zespół dworsko – folwarczny /Rej.Zab.: A-400/142 z 2 grudnia 1987 r. ,A-241/1708 z 9 kwietnia 1975 r. – park, 527/268 z 30 grudnia 1996r.–obora II/, możliwość lokalizacji urządzeń sportowo- rekreacyjnych jako funkcji uzupełniającej dla obiektów szkoły i przedszkola oraz usług publicznych.

Wszelkie inwestycje i podziały w obrębie tego terenu podlegają uzgodnieniu ze służbą konserwatorską

6.KG - droga główna tranzytowa, skrzyżowanie z drogą wojewódzką,

- 1) droga główna ruchu przyspieszonego, droga krajowa nr 92 adaptowana w planie, klasa GP,
- 2) odległość obiektów od zewnętrznej krawędzi jezdni zgodnie z ustawą o drogach publicznych,
- 3) przebudowa skrzyżowania drogi krajowej nr 92 z drogą wojewódzką nr 260 w m. Wólka odbywać się będzie zgodnie z projektem opracowanym przez Pracownię MJM s.c. , uzgodnionym z Generalną Dyrekcją Dróg Krajowych i Autostrad – Oddział w Poznaniu.
- 4) Pozostałe drogi (poza liniami rozgraniczającymi KG) obsługujące teren objęty planem realizowane będą staraniem i na koszt inwestorów terenów .

7.KW - droga wojewódzka,

- 1) droga wojewódzka nr 260 adaptowana w planie.
- 2) szerokość w liniach rozgraniczających – 25 m,
- 3) obowiązuje nieprzekraczalna linia zabudowy - 8 m. od linii rozgraniczającej.

8.KD-1, KD-2 - drogi dojazdowe

- 1) drogi dojazdowe adaptowane w planie
- 2) szerokość w liniach rozgraniczających od 8 – 12 m,
- 3) obowiązuje nieprzekraczalna linia zabudowy - 5 m od linii rozgraniczającej ,
- 4) inwestycje w obrębie drogi dojazdowej KD-2 /aleja kasztanowa/ podlegają uzgodnieniu ze służbą konserwatorską.

9.KK – linia kolejowa E-20 –wszelkie obiekty budowlane realizowane na podstawie planu zagospodarowania przestrzennego , na gruntach będących w sąsiedztwie terenów kolejowych oraz obiekty liniowe krzyżujące się z KK , wymagają na etapie opracowania projektu uzgodnienia z PKP PLK S.A. Oddział Regionalny w Poznaniu

10. IT – teren przebiegu infrastruktury technicznej

ROZDZIAŁ III USTALENIA KOŃCOWE

§ 9.

Stawka będąca podstawą jednorazowej opłaty za wzrost wartości nieruchomości.

Ustala się wartość stawki procentowej z tytułu wzrostu wartości nieruchomości w związku z uchwaleniem planu , w wysokości ...30.....%.

§ 10.

Przeznacza się na cele nie rolne ogółem 5,05 ha gruntów rolnych w tym:

0,75 ha gruntów rolnych III klasy , 1,90 ha gruntów rolnych IVa klasy i 2,40 ha gruntów rolnych klasy IVb.

§ 11 .

W granicach obszaru objętego niniejszą uchwałą tracą moc :

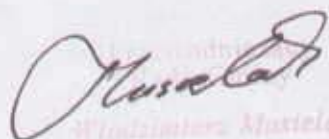
ustalenia miejscowego ogólnego planu zagospodarowania przestrzennego gm. Strzałkowo zatwierdzonego przez Radę Narodową Gminy Strzałkowo uchwałą nr VIII/34/89 w dniu 21 września 1989 r. / Dz. Urz. Woj. Kon. Nr 17 poz.362 z dnia 17.X.1989 r. / i ustalenia zmiany do planu ogólnego zagospodarowania przestrzennego zatwierdzonego przez Radę Gminy Strzałkowo uchwałą nr XVIII /104 /92 z dnia 17 lipca 1992 r. / Dz.Urz. Woj. Kon. Nr 17 poz. 180 z dnia 28 .IX.. 1992 r. /.

§ 12.

Wykonanie uchwały powierza się Wójtowi Gminy Strzałkowo .

§ 13 .

Uchwała wchodzi w życie po upływie 14 dni od dnia ogłoszenia w Dzienniku Urzędowym Województwa Wielkopolskiego.


Wiesław Mustelak

Uzasadnienie

do uchwały nr XIII/87/03 Rady Gminy Strzałkowo z dnia 23 października 2003r.
w sprawie miejscowego plan zagospodarowania przestrzennego gminy Strzałkowo
w obrębie geodezyjnym Wólka
w rejonie skrzyżowania drogi krajowej nr 92 z drogą wojewódzką 260

Rada Gminy Strzałkowo na wniosek Generalnej Dyrekcji Dróg Krajowych i Autostrad w Poznaniu podjęła uchwałę nr II/11/02 Rady Gminy w Strzałkowie z dnia 28.XI.2002r. w sprawie przystąpienia do sporządzenia miejscowego planu zagospodarowania przestrzennego gminy Strzałkowo w obrębie geodezyjnym Wólka w rejonie skrzyżowania drogi krajowej nr 92 z drogą wojewódzką 260.

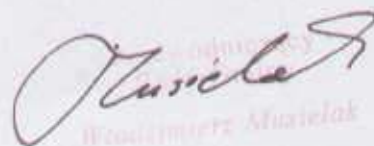
Obszar objęty planem położony jest w obrębie istniejącej drogi krajowej nr 92.

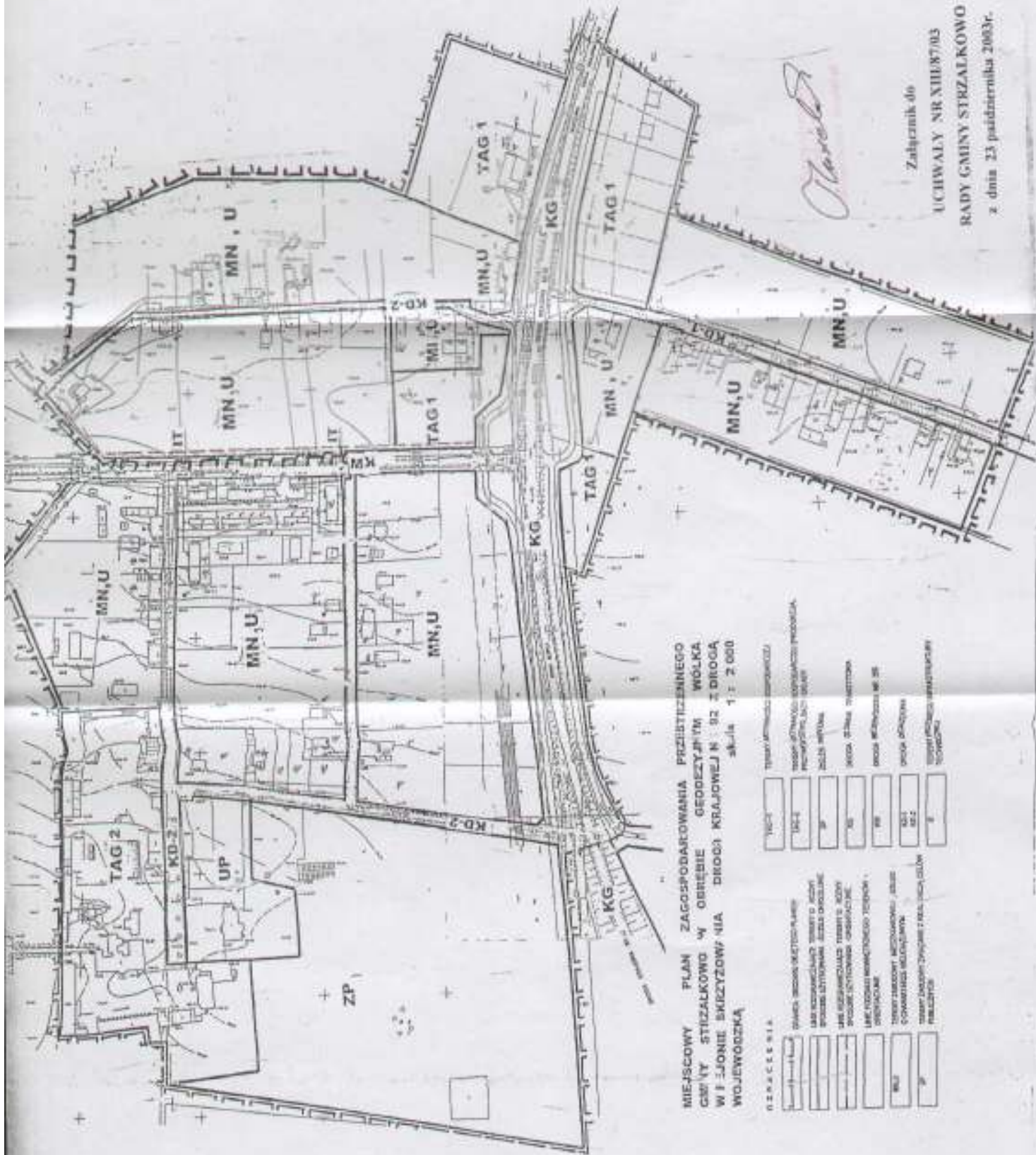
Przedmiotowy plan jest niezbędny do pełnej realizacji planowanej przebudowy skrzyżowania.

Obejmuje tereny w zakresie przebudowy oraz w celu racjonalnego i efektywnego zagospodarowania tereny przyległe przeznaczone pod aktywizację gospodarczą, zabudowy mieszkaniowej i usług.

Projekt planu został pozytywnie uzgodniony z organami właściwymi do uzgadniania miejscowych planów zagospodarowania przestrzennego oraz został wyłożony do publicznego wglądu w terminie od dnia 09 lipca 2003r. do 31 lipca 2003r w siedzibie Urzędu Gminy w Strzałkowie w pokoju nr 15 w godzinach od 8⁰⁰ 15⁰⁰ wraz z prognozą, o której mowa w przepisach o ochronie środowiska

Do projektu planu nie wniesiono żadnych uwag ani zastrzeżeń. Po zakończeniu procedury planistycznej projekt uchwały skierowano do uchwalenia przez Radę Gminy Strzałkowo.


Włodzisław Musielak



**MIEJSOWY PLAN ZAGOSPODAROWANIA PRZEBUDOWANEGO
 CSM/IV STRZALKOWO W OBRĘBIE GOSYDZIN WÓLKA
 W I-LONIE SKRZYŻOWIA DROGI KRAJOWEJ NR 92 I DROGA
 WOJEWODZKA**
 skala 1 : 2 000

1	WYKAZ	TERENY OGRANICZENIA
2	WYKAZ	TERENY OGRANICZENIA
3	WYKAZ	TERENY OGRANICZENIA
4	WYKAZ	TERENY OGRANICZENIA
5	WYKAZ	TERENY OGRANICZENIA
6	WYKAZ	TERENY OGRANICZENIA
7	WYKAZ	TERENY OGRANICZENIA
8	WYKAZ	TERENY OGRANICZENIA
9	WYKAZ	TERENY OGRANICZENIA
10	WYKAZ	TERENY OGRANICZENIA
11	WYKAZ	TERENY OGRANICZENIA
12	WYKAZ	TERENY OGRANICZENIA
13	WYKAZ	TERENY OGRANICZENIA
14	WYKAZ	TERENY OGRANICZENIA
15	WYKAZ	TERENY OGRANICZENIA
16	WYKAZ	TERENY OGRANICZENIA
17	WYKAZ	TERENY OGRANICZENIA
18	WYKAZ	TERENY OGRANICZENIA
19	WYKAZ	TERENY OGRANICZENIA
20	WYKAZ	TERENY OGRANICZENIA
21	WYKAZ	TERENY OGRANICZENIA
22	WYKAZ	TERENY OGRANICZENIA
23	WYKAZ	TERENY OGRANICZENIA
24	WYKAZ	TERENY OGRANICZENIA
25	WYKAZ	TERENY OGRANICZENIA
26	WYKAZ	TERENY OGRANICZENIA
27	WYKAZ	TERENY OGRANICZENIA
28	WYKAZ	TERENY OGRANICZENIA
29	WYKAZ	TERENY OGRANICZENIA
30	WYKAZ	TERENY OGRANICZENIA
31	WYKAZ	TERENY OGRANICZENIA
32	WYKAZ	TERENY OGRANICZENIA
33	WYKAZ	TERENY OGRANICZENIA
34	WYKAZ	TERENY OGRANICZENIA
35	WYKAZ	TERENY OGRANICZENIA
36	WYKAZ	TERENY OGRANICZENIA
37	WYKAZ	TERENY OGRANICZENIA
38	WYKAZ	TERENY OGRANICZENIA
39	WYKAZ	TERENY OGRANICZENIA
40	WYKAZ	TERENY OGRANICZENIA
41	WYKAZ	TERENY OGRANICZENIA
42	WYKAZ	TERENY OGRANICZENIA
43	WYKAZ	TERENY OGRANICZENIA
44	WYKAZ	TERENY OGRANICZENIA
45	WYKAZ	TERENY OGRANICZENIA
46	WYKAZ	TERENY OGRANICZENIA
47	WYKAZ	TERENY OGRANICZENIA
48	WYKAZ	TERENY OGRANICZENIA
49	WYKAZ	TERENY OGRANICZENIA
50	WYKAZ	TERENY OGRANICZENIA

Handwritten signature

Zabrzaniek 60
 UCHWAŁY NR XIII/87/03
 RADY GMINY STRZALKOWO
 z dnia 23 października 2003r.